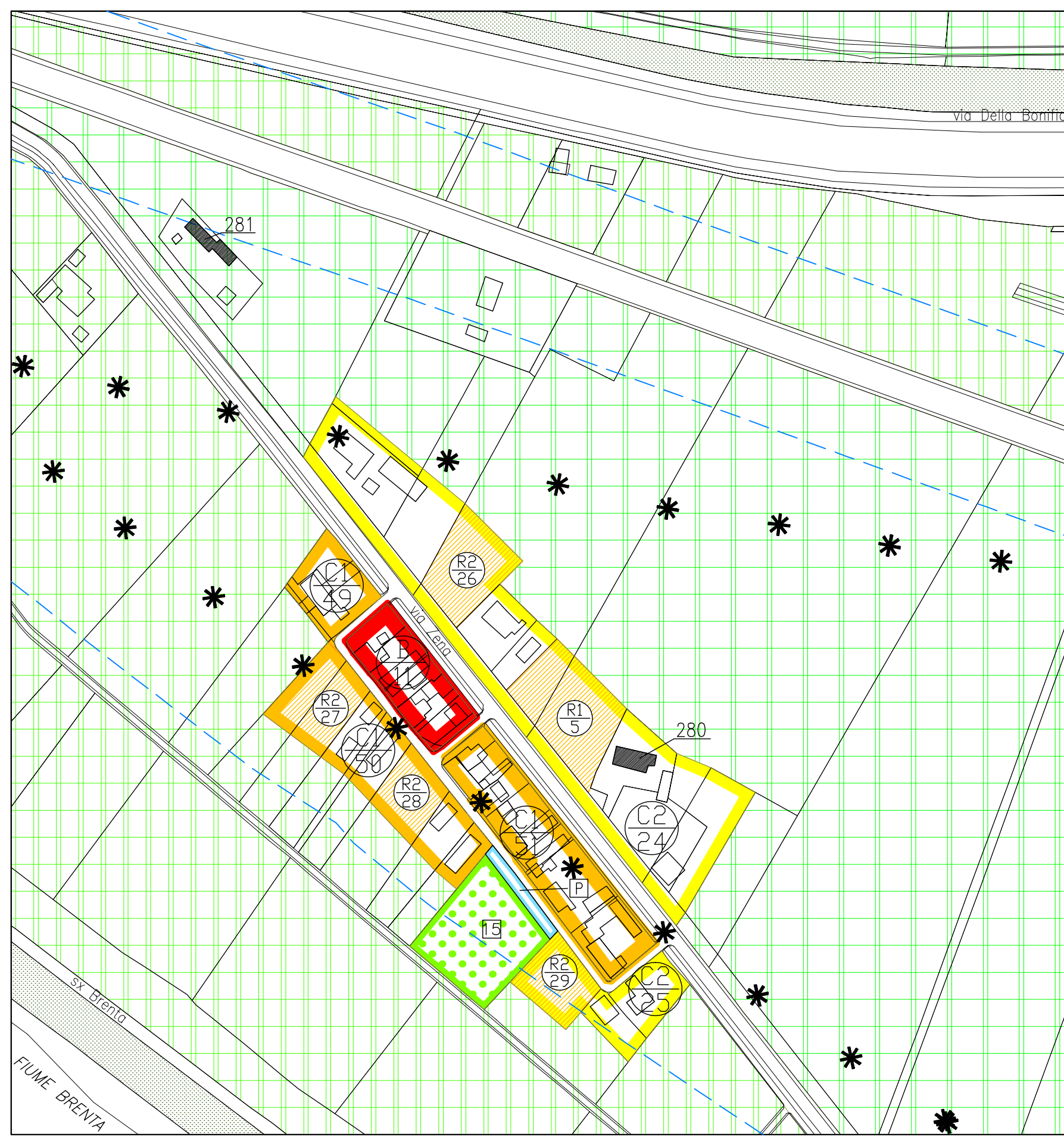


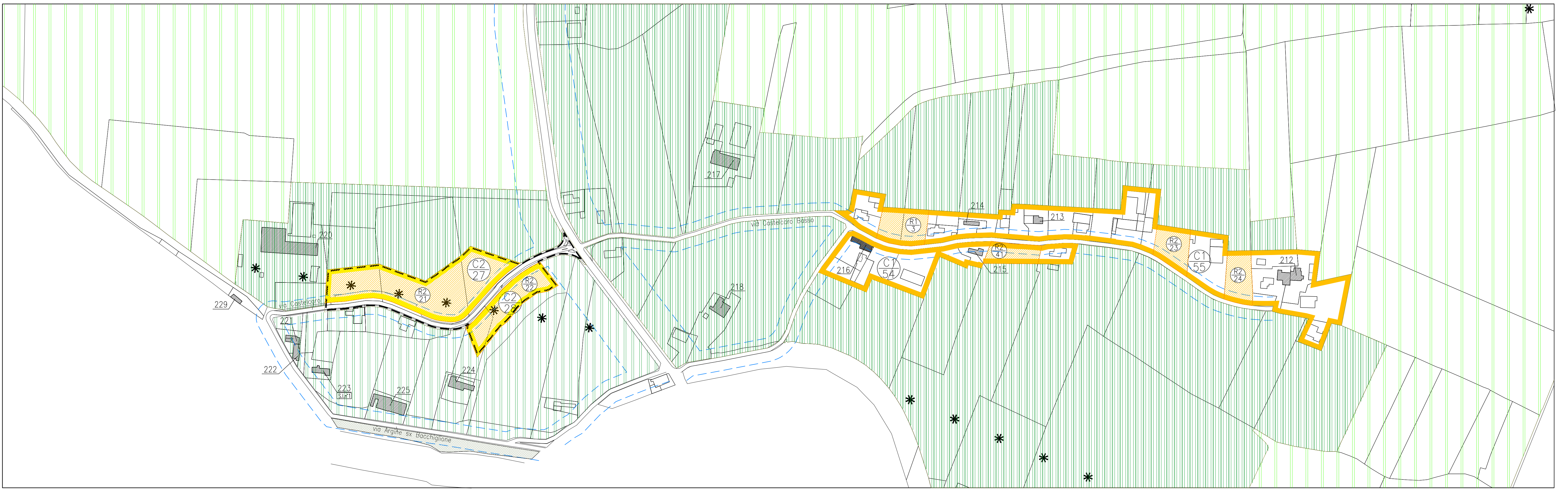
via Botti



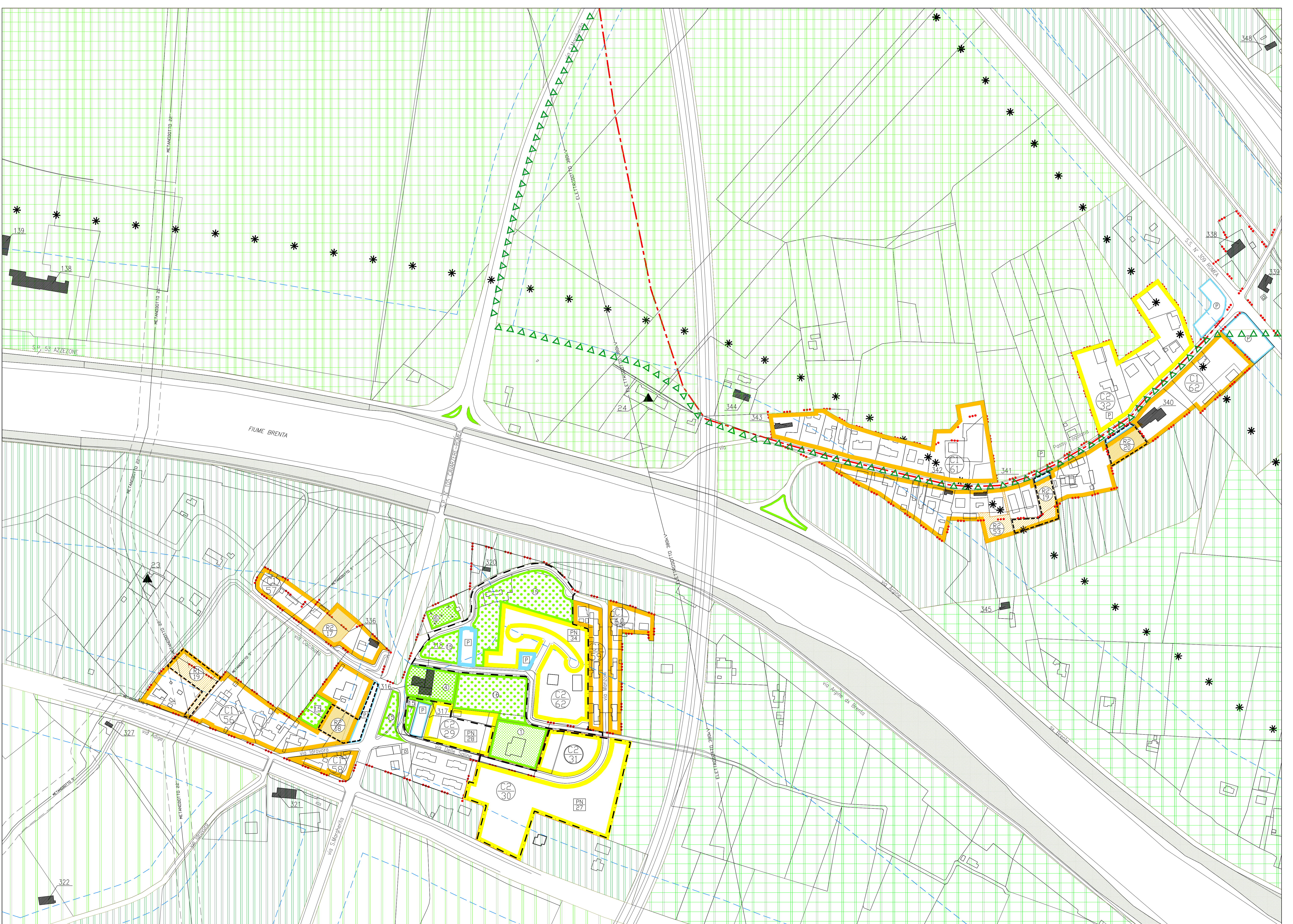
via Zena



via Moraretto



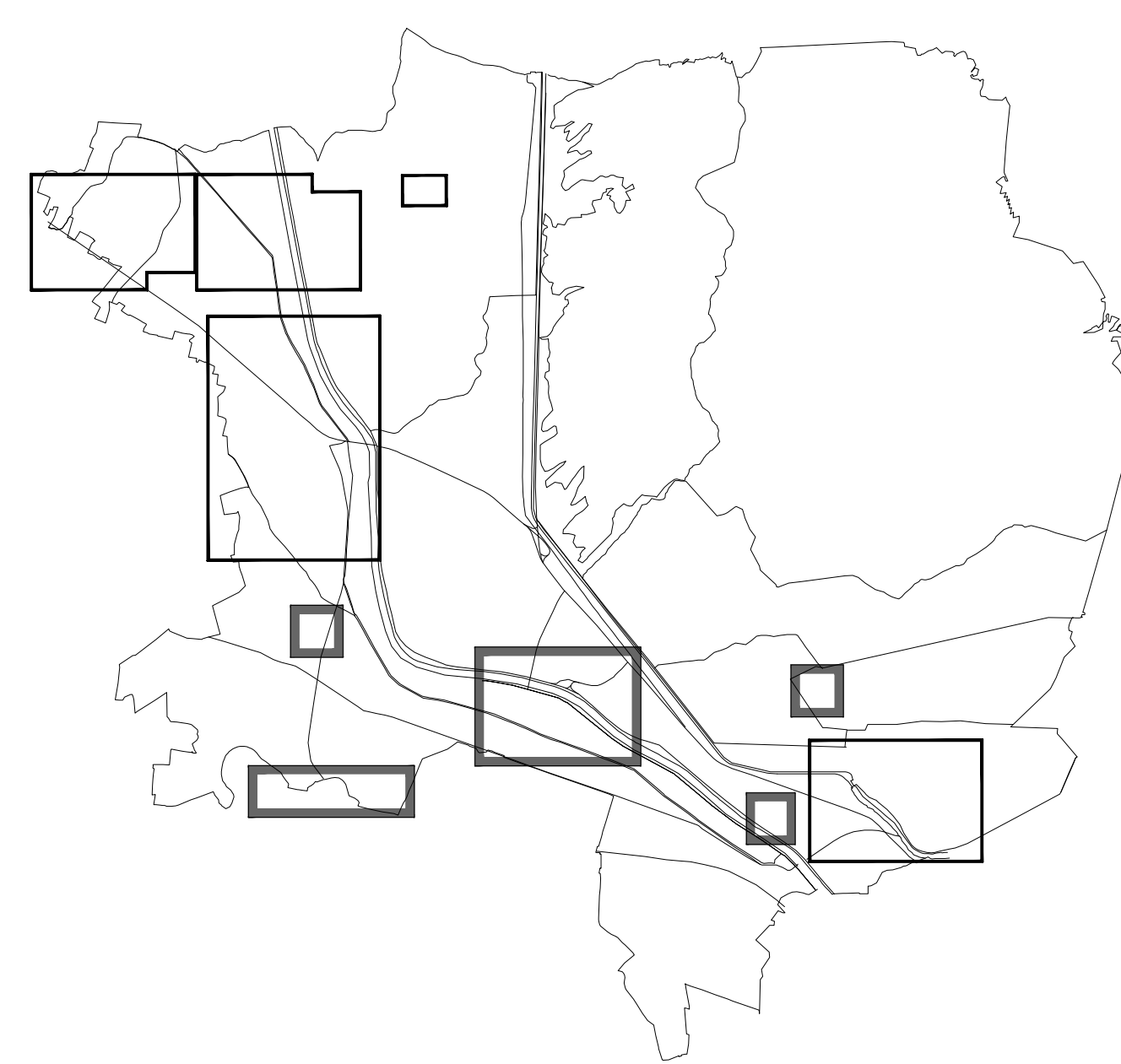
via Castelcaro



S. Margherita

LEGENDA

- | | | | |
|--|---|--|--|
| | ZONE "B" | | ZONE ARCHEOLOGICHE VINCOLATE AI SENSI DELLA L.1089/39 E L.431/85 |
| | ZONE "C1" | | PERIMETRO CENTRO ABITATO |
| | ZONE "C2" | | METANODOTTO, ELETTRODOTTO |
| | ZONE "D" | | FASCE DI RISPETTO STRADALE, FLUVIALE, CIMITERIALE |
| | ZONE "D1" | | VINCOLO AMBIENTALE L.431/85 |
| | ZONE "E1" | | AMBITI NATURALISTICI DI LIVELLO REGIONALE |
| | ZONE "E1A" | | PERIMETRO ATTIVITA' DA CONFERMARE |
| | ZONE "E2" | | ATTIVITA' PRODUTTIVA CONFERMATA LR.11/87 |
| | ZONE "E3" | | COMPARTO OBBLIGATORIO |
| | LOTTI LIBERI NON EDIFICATI | | PERIMETRO PROGETTI NORMA |
| | "S5a": AREE PER L'ISTRUZIONE | | PERIMETRO STRUMENTO ATTIVATO VIGENTE |
| | "S5b": AREE PER ATTREZZATURE DI INTERESSE COMUNE | | PERIMETRO UNITA' MAMMA D'INTERVENTO |
| | "S5c": AREE ATTREZZATE A PARCO, GIOCO E SPORT | | VIABILITA' |
| | PARCHEGGIO | | PERIMETRO OBBLIGO DI STRUMENTO ATTIVATO |
| | DARSENSA | | |
| | EDIFICIO STORICO-TESTIMONIALE | | |
| | EDIFICIO STORICO-TESTIMONIALE CON SCHEDA INTERVENTO | | |
| | GOLETTA | | |



COMUNE DI CODEVIGO
VARIANTE PARZIALE AL P.R.G.

FAV
13 34

ZONIZZAZIONE - via BOTTI, via ZENA, via MORARETTO
via CASTELCARO, via S. MARGHERITA
Adeguata alla Dgr n.573 del 13 marzo 2007

SCALA 1: 2000



PROGETTISTI VALTER GRANZOTTO ARCHETTO
ROBERTO ROSSETTO URBANISTA
CON FRANCESCO FINOTTO URBANISTA

REDATTO IL GENNAIO 2004 AGGIORNATO IL APRILE 2009
IL SINDACO IL SEGRETARIO COMUNALE

PROTECO Soc.Coop.r.l. Progettazione Tecnica Organizzata
35027 S.Dona' di Piave (VENEZIA) Via Cesare Battisti 39 (0421)-54589 c.f. p.i. 01853870275

FILE: m14n123