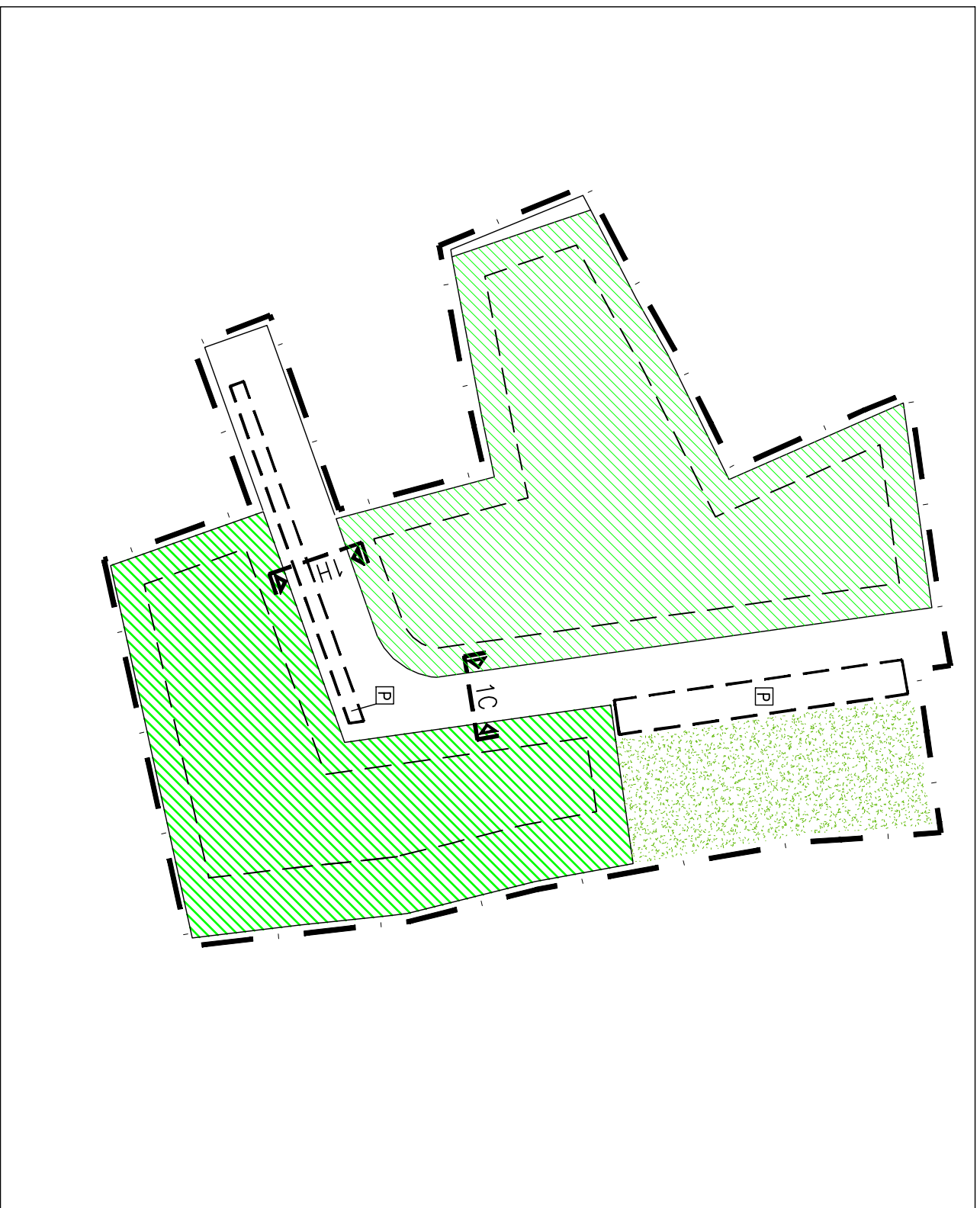


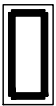
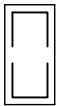




PROGETTO NORMA N.19

AREA RESIDENZIALE A  
CODEVIGO  
via Roma  
CRITERI DI ORGANIZZAZIONE  
INFRASTRUTTURALE E  
FUNZIONALE DELL'AREA

Scala 1:1000



LEGENDA

-  AMBITO SOGGETTO A S.U.A.
-  LIMITE DI MASSIMO INVILUPPO
-  SUPERFICIE FONDIARIA EDIFICABILE
-  AREA A STANDARD VERDE E PARCO
-  SEZIONE STRADALE TIPO
-  PARCHEGGIO