



PROGETTO NORMA N.3

AREA RESIDENZIALE A


ROSARA


via Rosara


CRITERI DI ORGANIZZAZIONE
 INFRASTRUTTURALE E
 FUNZIONALE DELL'AREA


Scala 1:2000


LEGENDA


- 

AMBITO SOGGETTO
A S.U.A.
- 

LIMITE DI MASSIMO
INVILUPPO
- 

SUPERFICIE FONDARIA
EDIFICABILE
- 

AREA A STANDARD
VERDE E PARCO
- 

SEZIONE STRADALE TIPO
- 

PARCHEGGIO