

COMUNE DI CODEVIGO

PROVINCIA DI PADOVA

PIANO DI CLASSIFICAZIONE ACUSTICA DEL TERRITORIO COMUNALE

Rappresentazione indicativa delle estensioni delle fasce di pertinenza complessive dei principali assi stradali che interessano il territorio comunale

ALLEGATO ALLA RELAZIONE TECNICA






SCALA 1 : 15000









Data di riferimento: ottobre 2005

Redazione a cura di: A.R.P.A.V. - Ufficio Monitoraggio Attività -
STAFF Sistemi Ambientali - Dipartimento di Padova

LEGENDA

-  CLASSE I
-  CLASSE II
-  CLASSE III
-  CLASSE IV
-  CLASSE V

-  Strade statali, regionali, provinciali con classe B attribuita
-  Strade statali, regionali, provinciali con classe Cb attribuita
-  Strade statali, regionali, provinciali con classe F attribuita
-  Strada a traffico intenso con progetto approvato

-  Limite della fascia di pertinenza relativa al rumore delle principali infrastrutture stradali con valore limite 70 dB(A) diurni
-  Limite della fascia di pertinenza relativa al rumore delle principali infrastrutture stradali con valore limite 65 dB(A) diurni

