



**COMUNE DI CODEVIGO**  
Provincia di Padova

**P.A.T.**

ELABORATO

**23**

## RELAZIONE SULLE BANCHE DATI

APPROVATA CON INTRODUZIONE DELLE PRESCRIZIONI

# PIANO DI ASSETTO DEL TERRITORIO



REGIONE VENETO  
Direzione Urbanistica e paesaggio  
U.P. coordinamento commissioni  
VAS VINCA NUV

PROVINCIA DI PADOVA  
Settore Gestione del Territorio

COMUNE DI CODEVIGO  
Responsabile di settore  
geom. Marina Perin

GRUPPO DI PROGETTAZIONE



AGRI.TE.CO. s.c.  
dott. Alessandro Vendramini  
dott.urb. Alessandro Calzavara  
dott.urb. Federico Zoccarato  
dott. Roberta Rocco  
geom. Davide Folin  
ing. Loris Lovo  
arch. Paola Barbato  
dott. Francesca Pavanello  
dott. Angela Zanella  
dott. geol. Bruno Monopoli  
dott. agr. Mauro Davanzo

SINDACO  
Belan Annunzio

SEGRETARIO  
dr.ssa Chirico Giuseppa

GENNAIO 2016

Si vieta la copia, estrazione e pubblicazioni su qualunque formato di questo documento, o anche di parte di esso, senza esplicita autorizzazione degli estensori dello studio e del Comune di Codevigo.

Azioni in contrasto con la vigente normativa che tutela la privacy ed il diritto d'autore verranno perseguite a norma di legge.

## PREMESSA

Il presente documento descrive e accompagna la consegna del DVD per il PAT del Comune di Codevigo (PD) ai sensi dell'art. 50 della LR 23 aprile 2004 n. 11.

## CONTENUTI DEL CD-ROM

Il materiale informatizzato viene fornito in un unico supporto [Dvd-rom] contenente una cartella principale denominata "PAT\_Codevigo".

Tale cartella contiene le seguenti matrici:

- **lettera a\_Cartografia:** contenente gli shape files della CTR aggiornati secondo le specifiche della L.R. 11/04 con aggiornamento speditivo e i confini amministrativi del territorio in oggetto, secondo le specifiche tecniche.

Cartografia	InfoTerritBase	CartografiaBase	CTRN base regionale aggiornata dal comune
Cartografia	InfoTerritBase	LimitiAmministrativi	Confine Comunale accertato dall'Amministrazione.




- **lettera b\_Progetto:** contenente i files in formato shape degli elaborati progettuali del PAT.

Progetto	VincoliPianifTerrit	Vincoli	Vincolo: sismico, monumentale e idrogeologico-forestale
Progetto	VincoliPianifTerrit	Vincoli	Vincolo Paesaggistico D.Lgs42/2004
Progetto	VincoliPianifTerrit	Vincoli	Vincolo Destinazione Forestale
Progetto	VincoliPianifTerrit	Biodiversita	Siti di Importanza Comunitaria
Progetto	VincoliPianifTerrit	Biodiversita	Zone di Protezione Speciale
Progetto	VincoliPianifTerrit	PianifLivSuperiore	Ambiti per l'istituzione di Parchi e riserve naturali ed archeologiche ed a tutela paesaggistica
Progetto	VincoliPianifTerrit	PianifLivSuperiore	Piani di Area o di Settore vigenti o adottati
Progetto	VincoliPianifTerrit	PianifLivSuperiore	Aree a rischio Idraulico e Idrogeologico in riferimento al P.A.I.
Progetto	VincoliPianifTerrit	PianifLivSuperiore	Ambiti di Bonifica e Irrigazione
Progetto	VincoliPianifTerrit	CentriStorici	Centri storici
Progetto	VincoliPianifTerrit	GeneratoriVincolo	Elementi generatori di vincolo
Progetto	VincoliPianifTerrit	GeneratoriVincolo	Fasce di rispetto
Progetto	VincoliPianifTerrit	GeneratoriVincolo	Viabilità
Progetto	VincoliPianifTerrit	GeneratoriVincolo	Idrografia
Progetto	VincoliPianifTerrit	GeneratoriVincolo	Idrografia ad un filo
Progetto	VincoliPianifTerrit	GeneratoriVincolo	Limite centri abitati
Progetto	VincoliPianifTerrit	Elaborati1	Elaborato1: Carta dei Vincoli e della Pianificazione Territoriale
Progetto	Invarianti	InvPaesaggistiche	Invarianti di natura paesaggistica (aree)
Progetto	Invarianti	InvPaesaggistiche	Invarianti di natura paesaggistica (linee)
Progetto	Invarianti	InvAmbientali	Invarianti di natura ambientale (aree)
Progetto	Invarianti	InvAmbientali	Invarianti di natura ambientale (linee)
Progetto	Invarianti	InvStoricoMonumentali	Invarianti di natura storico-monumentale (aree)
Progetto	Invarianti	InvStoricoMonumentali	Invarianti di natura storico-monumentale (punti)
Progetto	Invarianti	InvAgricoltura	Invarianti di natura agricolo-produttiva
Progetto	Invarianti	Elaborati2	Elaborato2: Carta delle Invarianti
Progetto	Fragilita	CompatGeologica	Compatibilità geologica
Progetto	Fragilita	Dissestoidrogeologico	Aree a dissesto idrogeologico
Progetto	Fragilita	ZoneTutela	Tutela ai sensi dell'art.41 della L.R.11/2004
Progetto	Fragilita	AreeAgricFrag	Aree agro-ambientalmente fragili
Progetto	Fragilita	FragilitaAggiunte	Fragilità non considerate nelle specifiche e aggiunte dal comune - Area
Progetto	Fragilita	Elaborati3	Elaborato3: Carta delle Fragilità
Progetto	Trasformabilita	ATO	Ambiti Territoriali Omogenei
Progetto	Trasformabilita	AzioniStrategiche	Aree di urbanizzazione consolidata
Progetto	Trasformabilita	AzioniStrategiche	Edificazione diffusa

Progetto	Trasformabilita	AzioniStrategiche	Aree idonee per interventi diretti al miglioramento della qualità urbana e territoriale, alla riqualificazione e riconversione o al riordino in zona agricola
Progetto	Trasformabilita	AzioniStrategiche	Opere incongrue ed Elementi di degrado
Progetto	Trasformabilita	AzioniStrategiche	Limiti fisici della nuova edificazione
Progetto	Trasformabilita	AzioniStrategiche	Limiti preferenziali di sviluppo insediativo
Progetto	Trasformabilita	AzioniStrategiche	Servizi ed attrezzature di interesse comune di maggior rilevanza
Progetto	Trasformabilita	AzioniStrategiche	Infrastrutture di maggior rilevanza
Progetto	Trasformabilita	AzioniStrategiche	Contesti territoriali destinati alla realizzazione di programmi complessi
Progetto	Trasformabilita	AzioniStrategiche	Limite di contenimento dei nuovi insediamenti previsti
Progetto	Trasformabilita	AzioniStrategiche	Infrastrutture di collegamento in programmazione
Progetto	Trasformabilita	AzioniStrategiche	Infrastrutture di collegamento in programmazione
Progetto	Trasformabilita	ValoriTuteleCulturali	Ambiti territoriali cui attribuire i corrispondenti obiettivi di tutela, riqualificazione e valorizzazione
Progetto	Trasformabilita	ValoriTuteleCulturali	Ville individuate nella pubblicazione dell'Istituto regionale per le Ville venete
Progetto	Trasformabilita	ValoriTuteleCulturali	Edifici e complessi di valore monumentale testimoniale
Progetto	Trasformabilita	ValoriTuteleCulturali	Edifici e complessi tutelati nel PRG vigente ai sensi dell'art. 10 della L.R. 24/85
Progetto	Trasformabilita	ValoriTuteleNaturali	Valori e tutele naturali - Rete Ecologica
Progetto	Trasformabilita	ValoriTuteleNaturali	Valori e tutele naturali - Rete Ecologica
Progetto	Trasformabilita	TrasformAgg	Trasformabilità non considerate nelle specifiche e aggiunte dal comune - Area
Progetto	Trasformabilita	TrasformAgg	Trasformabilità non considerate nelle specifiche e aggiunte dal comune - Linea
Progetto	Trasformabilita	TrasformAgg	Trasformabilità non considerate nelle specifiche e aggiunte dal comune - Punto
Progetto	Trasformabilita	Elaborati4	Elaborato4: Carta della Trasformabilità

• **lettera c\_QuadroConoscitivo:** contiene le informazioni necessarie alla conoscenza del territorio oggetto di analisi. Tali informazioni sono state utilizzate per l'elaborazione dei files della cartella b\_Progetto. I formati dei files ivi contenuti sono vari: shape, raster, banche dati, fogli elettronici, vettoriali.

Il DVD utilizzato per la compilazione del "quadro conoscitivo" è relativo alla versione più aggiornata (20090612) del Giugno 2009 ed è stata ritirata in data 16 Luglio 2010.

 <b>REGIONE DEL VENETO</b> giunta regionale		
Data	16/07/2010	Protocollo N° 389409 /57.00/11.00 E.310.01.1.B
Oggetto	consegna dei dati regionali per la formazione del quadro conoscitivo ai sensi della L.R. 11/2004.	
Al Comune di Codevigo Via Vittorio Emanuele III 33 35020 CODEVIGO (PD)		
<p>Si consegnano, in data odierna, i dati relativi al quadro conoscitivo ai sensi dell'articolo 10 della LR 11/2004.</p> <p>I dati sono rilasciati in formato <i>non definitivo</i> su esplicita richiesta dell'Amministrazione, che si impegna ad usarli in questa forma esclusivamente per la redazione del proprio strumento di pianificazione urbanistica, senza distribuirli a terzi.</p> <p>L'Amministrazione si impegna altresì ad integrare i dati in argomento nella loro forma definitiva, al di fuori dell'iter di formazione del suddetto strumento di pianificazione, quando questi saranno resi disponibili dalla Regione.</p>		
<p>Per l'U.P. SIT e cartografia:  <i>Chiara Gavagnin</i></p> <p>Per il Comune:  <i>Luca Feloni</i></p>		
<p>U.P. per il SIT e la Cartografia Chiara Gavagnin 041.2792388 chiara.gavagnin@regione.veneto.it</p>		
<p>Segreteria Regionale all'Ambiente e Territorio Unità di Progetto per il Sistema Informativo Territoriale e la Cartografia Palazzo Linetti - Cannaregio 99 - 30121 Venezia Tel. 041 2792577 Fax 041 2792108 e-mail: sit@regione.veneto.it</p>		
<p>Cod. Fisc. 80007580279 <span style="float: right;">P. IVA 02392630275</span></p>		

Il database è stato implementato di ulteriori dati forniti da Provincia, Comune ed altri enti quali consorzi di bonifica ecc. Le classi inserite sono le seguenti:

QuadroConoscitivo	InfTerrBase	CartografiaBase	Quadro d'unione Elementi CTR 1:5000
QuadroConoscitivo	InfTerrBase	CartografiaBase	Quadro d'unione Sezioni CTR 1:10000
QuadroConoscitivo	InfTerrBase	CartografiaBase	Quadro d'unione Quadranti CTR 1:20000
QuadroConoscitivo	InfTerrBase	CartografiaBase	Quadro d'unione Tavole IGM 1:25000
QuadroConoscitivo	InfTerrBase	CartografiaBase	Quadro d'unione Fogli IGM 1:50000
QuadroConoscitivo	InfTerrBase	CartografiaBase	Quadro d'unione Fogli IGM 1:100000
QuadroConoscitivo	InfTerrBase	CartografiaBase	Carta Tecnica Regionale Numerica 1:5000 e 1:10000
QuadroConoscitivo	InfTerrBase	Ortofoto	Ortofoto digitali colori Direzione Foreste 2008
QuadroConoscitivo	InfTerrBase	Altimetria	Modello digitale del terreno ris. 25 m
QuadroConoscitivo	InfTerrBase	Altimetria	Isoipse
QuadroConoscitivo	InfTerrBase	Altimetria	Microrilievo della pianura al metro
QuadroConoscitivo	InfTerrBase	Altimetria	Punti quotati 3D
QuadroConoscitivo	InfTerrBase	LimitiAmministrativi	Limiti amministrativi comunali
QuadroConoscitivo	InfTerrBase	LimitiAmministrativi	Limiti amministrativi provinciali
QuadroConoscitivo	InfTerrBase	LimitiAmministrativi	Limite Regionale
QuadroConoscitivo	InfTerrBase	LimitiAmministrativi	Sezioni di censimento ISTAT 2001
QuadroConoscitivo	InfTerrBase	LimitiAmministrativi	Confine di stato
QuadroConoscitivo	InfTerrBase	LimitiAmministrativi	Comunità montane
QuadroConoscitivo	InfTerrBase	ReteViaria	Grafo della viabilità stradale a livello regionale
QuadroConoscitivo	InfTerrBase	ReteViaria	Grafo della viabilità ferroviaria a livello regionale
QuadroConoscitivo	InfTerrBase	ReteViaria	Viabilità di analisi
QuadroConoscitivo	InfTerrBase	ReteViaria	Delimitazione del centro abitato (art. 4 del D.Lgs. N. 285 del 30/04/1992)
QuadroConoscitivo	Aria	QualitaAria	Concentrazioni medie annuali e n. di superamenti dei limiti di legge del inquinante atmosferico NO2
QuadroConoscitivo	Aria	QualitaAria	Concentrazioni medie annuali e n. di superamenti dei limiti di legge del inquinante atmosferico O3
QuadroConoscitivo	Aria	QualitaAria	Concentrazioni medie annuali e n. di superamenti dei limiti di legge del inquinante atmosferico CO
QuadroConoscitivo	Aria	QualitaAria	Concentrazioni medie annuali e n. di superamenti dei limiti di legge del inquinante atmosferico Benzene
QuadroConoscitivo	Aria	QualitaAria	Concentrazioni medie annuali e n. di superamenti dei limiti di legge del inquinante atmosferico PM10
QuadroConoscitivo	Aria	QualitaAria	Concentrazioni medie annuali e n. di superamenti dei limiti di legge del inquinante atmosferico IPA
QuadroConoscitivo	Aria	QualitaAria	Zone ai sensi del PRTRA per diversi parametri (SO2, NO2, O3, CO, benzene, PM10, IPA)
QuadroConoscitivo	Aria	Emissioni	Emissioni distinte per fonte di diversi parametri (NOx, SO2, COV, CO, CO2, polveri, metalli pesanti, idrocarburi)
QuadroConoscitivo	Clima	Precipitazioni	Precipitazioni mensili
QuadroConoscitivo	Clima	Temperatura	Valori medi mensili di temperatura dell'aria a 2 m dal suolo, minima media e massima
QuadroConoscitivo	Clima	Temperatura	Valori estremi di temperatura dell'aria a 2 m dal suolo
QuadroConoscitivo	Clima	Anemologia	Valori medi mensili di direzione vento prevalente e dsi velocità vento media
QuadroConoscitivo	Clima	UmiditaRelativa	Valori medi mensili di umidità relativa dell'aria a 2 m dal suolo, minima media e massima
QuadroConoscitivo	Acqua	Idrografia	Localizzazione sorgenti
QuadroConoscitivo	Acqua	Idrografia	Corsi d'acqua - Grafo Idrografia
QuadroConoscitivo	Acqua	Idrografia	Laghi
QuadroConoscitivo	Acqua	Idrografia	Limite di costa

QuadroConoscitivo	Acqua	Idrografia	Localizzazione foci a mare e laguna
QuadroConoscitivo	Acqua	Idrografia	Intersezioni idrografia con laghi e laguna
QuadroConoscitivo	Acqua	Idrografia	Limite della Laguna di Venezia
QuadroConoscitivo	Acqua	Idrografia	Limite dei bacini idrografici secondo PRRA
QuadroConoscitivo	Acqua	Idrografia	Limite dei bacini idrografici secondo PTA
QuadroConoscitivo	Acqua	Idrografia	Limite dei bacini idrografici e sotto bacini fino ai 10 Kmq
QuadroConoscitivo	Acqua	AcquaMarinaCostiera	Indice trofico TRIX
QuadroConoscitivo	Acqua	Balneazione	Indice di Qualità Batteriologica (IQB)
QuadroConoscitivo	Acqua	Balneazione	Numero di programmi misure di miglioramento attuate
QuadroConoscitivo	Acqua	Balneazione	Percentuale di siti balneabili (mare e laghi)
QuadroConoscitivo	Acqua	DispRisorseIdriche	Livello piezometrico delle falde
QuadroConoscitivo	Acqua	DispRisorseIdriche	Livello idrometrico
QuadroConoscitivo	Acqua	InquinaRisorseIdriche	Carichi potenziali organici
QuadroConoscitivo	Acqua	InquinaRisorseIdriche	Carichi potenziali trofici
QuadroConoscitivo	Acqua	QualitaAcqueSotterr	Concentrazione media di inquinanti chimici nelle acque sotterranee
QuadroConoscitivo	Acqua	QualitaAcqueSotterr	SCAS: Stato chimico delle acque sotterranee
QuadroConoscitivo	Acqua	QualitaAcqueSotterr	Temperatura nelle acque sotterranee
QuadroConoscitivo	Acqua	QualitaAcqueSpecifDes	Acque idonee alla produzione di acque destinate al consumo umano
QuadroConoscitivo	Acqua	QualitaAcqueSpecifDes	Acque idonee alla Vita Pesci
QuadroConoscitivo	Acqua	QualitaAcqueSpecifDes	Conformità delle acque destinate alla vita dei molluschi
QuadroConoscitivo	Acqua	QualitaAcqueSupIntern	LIM: Livello di Inquinamento da Macrodescriptors
QuadroConoscitivo	Acqua	QualitaAcqueSupIntern	IBE: Indice Biotico Estesio
QuadroConoscitivo	Acqua	QualitaAcqueSupIntern	SECA: Stato ecologico dei corsi d'acqua
QuadroConoscitivo	Acqua	QualitaAcqueSupIntern	SACA: Stato ambientale dei corsi d'acqua
QuadroConoscitivo	Acqua	QualitaAcqueSupIntern	SEL: Stato ecologico dei laghi
QuadroConoscitivo	Acqua	QualitaAcqueSupIntern	SAL: Stato Ambientale dei Laghi
QuadroConoscitivo	Acqua	QualitaServiziIdricil	Elenco dei depuratori pubblici
QuadroConoscitivo	Acqua	QualitaServiziIdricil	Localizzazione dei depuratori pubblici
QuadroConoscitivo	Acqua	QualitaServiziIdricil	Volumi di acqua da scarichi civili e industriali collettati in fognatura
QuadroConoscitivo	Acqua	QualitaServiziIdricil	Perdite rete acquedottistica
QuadroConoscitivo	Acqua	QualitaServiziIdricil	Percentuale della popolazione connessa alla rete acquedottistica
QuadroConoscitivo	Acqua	QualitaServiziIdricil	Indice di conformità delle acque potabili pubbliche e private
QuadroConoscitivo	SuoloSottosuolo	Litologia	Carta Litologica 1:10.000 (aree)
QuadroConoscitivo	SuoloSottosuolo	Litologia	Carta Litologica 1:10.000 (punti)
QuadroConoscitivo	SuoloSottosuolo	Litologia	Litologia a scala Regionale
QuadroConoscitivo	SuoloSottosuolo	Idrogeologia	Carta Idrogeologica 1:10.000 (aree)
QuadroConoscitivo	SuoloSottosuolo	Idrogeologia	Carta Idrogeologica 1:10.000 (linee)
QuadroConoscitivo	SuoloSottosuolo	Idrogeologia	Carta Idrogeologica 1:10.000 (punti)
QuadroConoscitivo	SuoloSottosuolo	Idrogeologia	Pozzi
QuadroConoscitivo	SuoloSottosuolo	Idrogeologia	Vulnerabilità Idrogeologica
QuadroConoscitivo	SuoloSottosuolo	Geomorfologia	Carta Geomorfologica 1:10.000 (aree)
QuadroConoscitivo	SuoloSottosuolo	Geomorfologia	Carta Geomorfologica 1:10.000 (linee)
QuadroConoscitivo	SuoloSottosuolo	Geomorfologia	Numero di cave attive
QuadroConoscitivo	SuoloSottosuolo	Geomorfologia	Volume di materiale estratto
QuadroConoscitivo	SuoloSottosuolo	Geomorfologia	Localizzazione delle cave attive
QuadroConoscitivo	SuoloSottosuolo	Geomorfologia	Localizzazione delle cave estinte
QuadroConoscitivo	SuoloSottosuolo	Permeabilita	Permeabilità dei litotipi
QuadroConoscitivo	SuoloSottosuolo	Geositi	Localizzazione puntuale dei geositi del Veneto



QuadroConoscitivo	SuoloSottosuolo	UsoDelSuolo	Aree occupate da diverse tipologie di uso del suolo
QuadroConoscitivo	SuoloSottosuolo	UsoDelSuolo	Superficie agricola in ambiente coltivato e seminaturale
QuadroConoscitivo	SuoloSottosuolo	UsoDelSuolo	Carta di copertura del suolo 1:10.000
QuadroConoscitivo	SuoloSottosuolo	Suoli	Carico unitario di fanghi da depurazione
QuadroConoscitivo	SuoloSottosuolo	Suoli	Carta dei suoli del Veneto - scala 1:250000
QuadroConoscitivo	SuoloSottosuolo	Suoli	Carta dei suoli del bacino scolante in laguna scala 1:50000
QuadroConoscitivo	SuoloSottosuolo	Suoli	Classi di capacità d'uso dei suoli
QuadroConoscitivo	SuoloSottosuolo	Suoli	Contenuto in carbonio organico
QuadroConoscitivo	SuoloSottosuolo	Suoli	Rischio percolazione azoto
QuadroConoscitivo	SuoloSottosuolo	Suoli	Rischio erosione
QuadroConoscitivo	SuoloSottosuolo	RischiNaturali	Aree a rischio sismico
QuadroConoscitivo	SuoloSottosuolo	RischiNaturali	Aree a rischio frane (Inventario Fenomeni Franosi in Italia)
QuadroConoscitivo	SuoloSottosuolo	RischiNaturali	Aree a rischio valanghe
QuadroConoscitivo	SuoloSottosuolo	CaratteristicheSuoli	Caratteristiche chimico-fisiche-idrauliche-morfologiche
QuadroConoscitivo	Biodiversita	SistemiEcorelazionali	Sistemi ecorelazionali
QuadroConoscitivo	Biodiversita	SistemiEcorelazionali	Specie della flora e della fauna
QuadroConoscitivo	Biodiversita	EcosistemiNaturaliAgr	Estensione dei principali tipi di habitat (Carta della Natura)
QuadroConoscitivo	Biodiversita	EcosistemiForestali	Carta Regionale delle categorie forestali
QuadroConoscitivo	Biodiversita	EcosistemiForestali	Carta Regionale delle categorie forestali a copertura insufficiente
QuadroConoscitivo	Paesaggio	ComponentiPaesaggio	Rappresentazione e classificazione degli elementi che caratterizzano il paesaggio - Punti
QuadroConoscitivo	PatrimonioCAA	CentriStorici	Centri storici PRG Vigente
QuadroConoscitivo	PatrimonioCAA	CentriStorici	Centri storici - Atlante
QuadroConoscitivo	PatrimonioCAA	PatrimInsStoricSparso	Ville Venete
QuadroConoscitivo	PatrimonioCAA	PatrimonioArcheo	Presenze archeologiche
QuadroConoscitivo	InquinantiFisici	InquinamentoLuminoso	Brillanza relativa del cielo notturno
QuadroConoscitivo	InquinantiFisici	RadiazioniIonizzanti	Percentuale di abitazioni attese superare un determinato livello di riferimento di concentrazione media annua di radon
QuadroConoscitivo	InquinantiFisici	RadiazioniNonIoniz	Sviluppo in chilometri delle linee elettriche (varie tensioni) in rapporto all'area considerata
QuadroConoscitivo	InquinantiFisici	RadiazioniNonIoniz	Percentuale di popolazione esposta a determinati livelli di CEM per tipologia di sorgente (elettrici e impianti per teleradiocomunicazioni)
QuadroConoscitivo	InquinantiFisici	RadiazioniNonIoniz	Percentuale di superficie vincolata ai sensi della LR Veneto 27/93
QuadroConoscitivo	InquinantiFisici	Rumore	Numero di comuni che hanno adottato il piano di classificazione acustica
QuadroConoscitivo	InquinantiFisici	Rumore	Territorio ricadente in ciascuna classe definita dal piano di zonizzazione acustica
QuadroConoscitivo	InquinantiFisici	Rumore	Livelli di rumorosità delle strade extraurbane
QuadroConoscitivo	InquinantiFisici	Rumore	Estensione della rete stradale regionale e provinciale che presenta livelli di rumorosità compresi in prefissati intervalli
QuadroConoscitivo	InquinantiFisici	Rumore	Livelli di rumorosità generata dal traffico ferroviario
QuadroConoscitivo	InquinantiFisici	Rumore	Estensione della rete ferroviaria che presenta livelli di rumorosità compresi in prefissati intervalli
QuadroConoscitivo	InquinantiFisici	Rumore	Percentuale di popolazione esposta a determinati livelli di rumorosità generata dalle infrastrutture di trasporto in ambito urbano

QuadroConoscitivo	EconomiaSocieta	Abitazioni	Edifici
QuadroConoscitivo	EconomiaSocieta	Abitazioni	Abitazioni occupate
QuadroConoscitivo	EconomiaSocieta	Abitazioni	Abitazioni non occupate
QuadroConoscitivo	EconomiaSocieta	Abitazioni	Percentuale abitazioni occupate in proprietà
QuadroConoscitivo	EconomiaSocieta	Abitazioni	Percentuale abitazioni occupate in affitto
QuadroConoscitivo	EconomiaSocieta	Abitazioni	Superficie media abitazioni
QuadroConoscitivo	EconomiaSocieta	Abitazioni	Tasso di affollamento
QuadroConoscitivo	EconomiaSocieta	Abitazioni	N° medio stanze per abitazione
QuadroConoscitivo	EconomiaSocieta	Abitazioni	N° medio stanze per abitante
QuadroConoscitivo	EconomiaSocieta	MovimentoAnagrafico	Popolazione residente per sesso
QuadroConoscitivo	EconomiaSocieta	MovimentoAnagrafico	Saldo naturale e migratorio
QuadroConoscitivo	EconomiaSocieta	MovimentoAnagrafico	Natalità e mortalità
QuadroConoscitivo	EconomiaSocieta	MovimentoAnagrafico	Tasso di natalità
QuadroConoscitivo	EconomiaSocieta	MovimentoAnagrafico	Tasso di mortalità
QuadroConoscitivo	EconomiaSocieta	StatoCivile	Popolazione per sesso e singolo anno di età
QuadroConoscitivo	EconomiaSocieta	StatoCivile	Indice di vecchiaia
QuadroConoscitivo	EconomiaSocieta	StatoCivile	Indice di dipendenza
QuadroConoscitivo	EconomiaSocieta	StatoCivile	Indice di ricambio
QuadroConoscitivo	EconomiaSocieta	Stranieri	Stranieri residenti
QuadroConoscitivo	EconomiaSocieta	Stranieri	Stranieri residenti su 1.000 abitanti
QuadroConoscitivo	EconomiaSocieta	Stranieri	Permessi di soggiorno
QuadroConoscitivo	EconomiaSocieta	Famiglia	Numero Famiglie
QuadroConoscitivo	EconomiaSocieta	Famiglia	Variazione percentuale decennale del numero di famiglie
QuadroConoscitivo	EconomiaSocieta	Famiglia	Variazione percentuale decennale del numero medio di componenti
QuadroConoscitivo	EconomiaSocieta	Famiglia	N° medio componenti
QuadroConoscitivo	EconomiaSocieta	Territorio	Superficie territoriale
QuadroConoscitivo	EconomiaSocieta	Territorio	Densità della popolazione
QuadroConoscitivo	EconomiaSocieta	Istruzione	Popolazione residente per grado di istruzione
QuadroConoscitivo	EconomiaSocieta	Istruzione	Tasso di incidenza scuola superiore
QuadroConoscitivo	EconomiaSocieta	Istruzione	Tasso di incidenza università
QuadroConoscitivo	EconomiaSocieta	Istruzione	Alunni iscritti alla scuola materna
QuadroConoscitivo	EconomiaSocieta	Istruzione	Alunni iscritti alla scuola primaria
QuadroConoscitivo	EconomiaSocieta	Istruzione	Alunni iscritti alla scuola secondaria di I grado
QuadroConoscitivo	EconomiaSocieta	Istruzione	Alunni iscritti alla scuola secondaria di II grado
QuadroConoscitivo	EconomiaSocieta	Istruzione	Iscritti alle Università per facoltà
QuadroConoscitivo	EconomiaSocieta	Istruzione	Laureati per facoltà
QuadroConoscitivo	EconomiaSocieta	AssistenzaSociale	Volontariato
QuadroConoscitivo	EconomiaSocieta	ContiEconomici	Valore aggiunto
QuadroConoscitivo	EconomiaSocieta	ContiEconomici	Valore aggiunto pro capite
QuadroConoscitivo	EconomiaSocieta	Credito	Sportelli bancari
QuadroConoscitivo	EconomiaSocieta	Credito	Depositi per abitante
QuadroConoscitivo	EconomiaSocieta	Credito	Impieghi per abitante
QuadroConoscitivo	EconomiaSocieta	Pendolarismo	Occupati che rientrano giornalmente a casa per mezzo utilizzato, luogo di lavoro e tempo impiegato
QuadroConoscitivo	EconomiaSocieta	Pendolarismo	Studenti che rientrano giornalmente a casa per mezzo utilizzato, luogo di studio e tempo impiegato
QuadroConoscitivo	EconomiaSocieta	Mobilita	Numero di veicoli circolanti per tipo
QuadroConoscitivo	EconomiaSocieta	Mobilita	Traffico marittimo e aereo per tipologia (merci e passeggeri)
QuadroConoscitivo	EconomiaSocieta	Mobilita	Localizzazione delle infrastrutture aeroportuali
QuadroConoscitivo	EconomiaSocieta	Mobilita	Estensione piste ciclabili

QuadroConoscitivo	EconomiaSocieta	Mobilita	Superficie parcheggi esistente
QuadroConoscitivo	EconomiaSocieta	Lavoro	Occupati da censimento
QuadroConoscitivo	EconomiaSocieta	Lavoro	Tasso di occupazione da censimento
QuadroConoscitivo	EconomiaSocieta	Lavoro	Tasso di occupazione da forze lavoro
QuadroConoscitivo	EconomiaSocieta	Lavoro	Tasso di disoccupazione da forze lavoro
QuadroConoscitivo	EconomiaSocieta	ImpreseUnitaLoc	Unità lavoro nell'industria
QuadroConoscitivo	EconomiaSocieta	ImpreseUnitaLoc	Unità lavoro nei servizi
QuadroConoscitivo	EconomiaSocieta	ImpreseUnitaLoc	Unità lavoro totali
QuadroConoscitivo	EconomiaSocieta	ImpreseUnitaLoc	Unità lavoro per km2
QuadroConoscitivo	EconomiaSocieta	ImpreseUnitaLoc	Addetti totali
QuadroConoscitivo	EconomiaSocieta	ImpreseUnitaLoc	Addetti in agricoltura
QuadroConoscitivo	EconomiaSocieta	ImpreseUnitaLoc	Addetti nell'industria
QuadroConoscitivo	EconomiaSocieta	ImpreseUnitaLoc	Addetti nei servizi
QuadroConoscitivo	EconomiaSocieta	ImpreseUnitaLoc	Addetti per 1.000 abitanti
QuadroConoscitivo	EconomiaSocieta	ImpreseUnitaLoc	Dimensione media delle Unità Locali
QuadroConoscitivo	EconomiaSocieta	Agricoltura	Superficie agricola utilizzata (SAU) ISTAT
QuadroConoscitivo	EconomiaSocieta	Agricoltura	N. aziende agricole
QuadroConoscitivo	EconomiaSocieta	Agricoltura	Aziende con allevamenti
QuadroConoscitivo	EconomiaSocieta	Agricoltura	Numero di capi negli allevamenti di bestiame per tipologia (suini, cavalli, capre, ...)
QuadroConoscitivo	EconomiaSocieta	Agricoltura	Azoto prodotto da allevamenti
QuadroConoscitivo	EconomiaSocieta	Agricoltura	Numero di aziende destinate all'agricoltura biologica
QuadroConoscitivo	EconomiaSocieta	Agricoltura	Superficie agricola destinata all'agricoltura biologica
QuadroConoscitivo	EconomiaSocieta	Agricoltura	Numero di Aziende agricole che adottano misure agroambientali dell'UE.
QuadroConoscitivo	EconomiaSocieta	Agricoltura	Estensione delle superficie interessate di Aziende agricole che adottano misure agroambientali dell'UE.
QuadroConoscitivo	EconomiaSocieta	Agricoltura	Estensione superficie agricola a seminativo
QuadroConoscitivo	EconomiaSocieta	Agricoltura	Estensione superficie agricola a frumento e altri cereali
QuadroConoscitivo	EconomiaSocieta	Agricoltura	Superficie agricola utilizzata calcolata dal Comune
QuadroConoscitivo	EconomiaSocieta	Agricoltura	Strutture produttive agricole presenti nel territorio aperto
QuadroConoscitivo	EconomiaSocieta	Agricoltura	Aziende con sede legale oppure UTE, oppure terreni condotti nel comune
QuadroConoscitivo	EconomiaSocieta	Agricoltura	Terreni condotti dalle ditte (in relazione con la classe 'c1016170_AziendeConduzioni' per campo 'ID Azienda')
QuadroConoscitivo	EconomiaSocieta	Agricoltura	Colture dichiarate nell'ultimo piano di utilizzo relative alle conduzioni di cui alla classe c1016180_Conduzioni
QuadroConoscitivo	EconomiaSocieta	Agricoltura	Comunicazioni confermate di utilizzazione/produzione effluenti zootecnici e di acque reflue
QuadroConoscitivo	EconomiaSocieta	Agricoltura	Superfici utilizzate per lo spandimento ricadenti nel comune (in relazione con la classe c1016200_Comunicazioni tramite il campo 'ID_DOMANDA')
QuadroConoscitivo	EconomiaSocieta	Agricoltura	Consistenze degli allevamenti, per le quali esista almeno un allevamento nel comune (in relazione con la classe c1016200_Comunicazioni tramite il campo 'ID_DOMANDA')
QuadroConoscitivo	EconomiaSocieta	Agricoltura	Delimitazione aree DOC
QuadroConoscitivo	EconomiaSocieta	Agricoltura	Delimitazione aree DOP
QuadroConoscitivo	EconomiaSocieta	Agricoltura	Delimitazione aree IGP
QuadroConoscitivo	EconomiaSocieta	Agricoltura	Delimitazione aree IGT
QuadroConoscitivo	EconomiaSocieta	Industria	Elenco delle aziende a rischio di incidente rilevante di cui al D.Lgs.334/99 e s.m.i
QuadroConoscitivo	EconomiaSocieta	Industria	Localizzazione delle aziende a rischio di incidente

			rilevante
QuadroConoscitivo	EconomiaSocieta	Turismo	Arrivi
QuadroConoscitivo	EconomiaSocieta	Turismo	Presenze
QuadroConoscitivo	EconomiaSocieta	Turismo	Strutture
QuadroConoscitivo	EconomiaSocieta	Turismo	Permanenza media
QuadroConoscitivo	EconomiaSocieta	Turismo	Tasso di turisticità
QuadroConoscitivo	EconomiaSocieta	Turismo	Indice di utilizzazione
QuadroConoscitivo	EconomiaSocieta	CommercioEstero	Esportazioni per attività economica
QuadroConoscitivo	EconomiaSocieta	CommercioEstero	Importazioni per attività economica
QuadroConoscitivo	EconomiaSocieta	Energia	Consumi di energia elettrica per categoria di utilizzatori
QuadroConoscitivo	EconomiaSocieta	Energia	Consumi di gas metano
QuadroConoscitivo	EconomiaSocieta	Rifiuti	Quantità di rifiuti speciali (non pericolosi, pericolosi, da costruzione demolizione non pericolosi) prodotti
QuadroConoscitivo	EconomiaSocieta	Rifiuti	Quantità di rifiuti urbani prodotti
QuadroConoscitivo	EconomiaSocieta	Rifiuti	% Raccolta differenziata
QuadroConoscitivo	EconomiaSocieta	Rifiuti	Sistemi di raccolta dei rifiuti urbani
QuadroConoscitivo	EconomiaSocieta	Rifiuti	N° ecocentri
QuadroConoscitivo	EconomiaSocieta	Rifiuti	N° impianti di gestione rifiuti (discariche, inceneritori, altro)
QuadroConoscitivo	EconomiaSocieta	Rifiuti	elenco delle discariche
QuadroConoscitivo	EconomiaSocieta	Rifiuti	localizzazione delle discariche
QuadroConoscitivo	PianificazioneVincoli	Tutele	siti di importanza comunitaria (SIC)
QuadroConoscitivo	PianificazioneVincoli	Tutele	zone di protezione speciale (ZPS)
QuadroConoscitivo	PianificazioneVincoli	Tutele	Important birds area (IBA)
QuadroConoscitivo	PianificazioneVincoli	Tutele	parchi e riserve di interesse provinciale
QuadroConoscitivo	PianificazioneVincoli	Tutele	parchi e riserve di interesse locale
QuadroConoscitivo	PianificazioneVincoli	Tutele	perimetro Piani di Area e tabella di riferimento
QuadroConoscitivo	PianificazioneVincoli	Tutele	ambiti per l'istituzione di parchi e riserve regionali
QuadroConoscitivo	PianificazioneVincoli	Tutele	aree di tutela paesaggistica di interesse regionale e competenza provinciale
QuadroConoscitivo	PianificazioneVincoli	Tutele	aree di tutela paesaggistica di interesse regionale e competenza degli enti locali
QuadroConoscitivo	PianificazioneVincoli	Vincoli	vincolo idrogeologico
QuadroConoscitivo	PianificazioneVincoli	Vincoli	aree di notevole interesse pubblico (ex L.1497/39)
QuadroConoscitivo	PianificazioneVincoli	Vincoli	ambiti montani oltre 1600 metri
QuadroConoscitivo	PianificazioneVincoli	Vincoli	perimetro parchi nazionali e regionali
QuadroConoscitivo	PianificazioneVincoli	Vincoli	perimetro riserve nazionali e regionali
QuadroConoscitivo	PianificazioneVincoli	Vincoli	boschi e foreste
QuadroConoscitivo	PianificazioneVincoli	Vincoli	zone umide
QuadroConoscitivo	PianificazioneVincoli	Vincoli	zone di interesse archeologico (aree)
QuadroConoscitivo	PianificazioneVincoli	Vincoli	zone di interesse archeologico (linee)
QuadroConoscitivo	PianificazioneVincoli	Vincoli	zone di interesse archeologico (punti)
QuadroConoscitivo	PianificazioneVincoli	Vincoli	vincolo sismico
QuadroConoscitivo	PianificazioneVincoli	Vincoli	corsi d'acqua pubblici ai sensi della L.431/1985
QuadroConoscitivo	PianificazioneVincoli	Vincoli	Fascia di rispetto
QuadroConoscitivo	PianificazioneVincoli	Vincoli	Elenco dei Comuni rispetto all'esistenza, alla consistenza e all'aggiornamento delle terre di uso civico
QuadroConoscitivo	PianificazioneVincoli	Vincoli	Elenco delle terre di uso civico a livello catastale
QuadroConoscitivo	PianificazioneVincoli	Vincoli	Patrimonio regoliero esistente
QuadroConoscitivo	PianificazioneVincoli	PianifTerrVigente	PTRC approvato nel 1994
QuadroConoscitivo	PianificazioneVincoli	PianifTerrVigente	Piani di Settore Regionali
QuadroConoscitivo	PianificazioneVincoli	PianifTerrVigente	Piani di settore Provinciali
QuadroConoscitivo	PianificazioneVincoli	PianifTerrVigente	Piani ambientali dei Parchi

QuadroConoscitivo	PianificazioneVincoli	PianifTerrVigente	Aree a rischio Idraulico e Idrogeologico in riferimento al P.A.I.(L.18.05.1989, n.183 - art. 17)
QuadroConoscitivo	PianificazioneVincoli	PianifTerrVigente	PRUSS
QuadroConoscitivo	PianificazioneVincoli	PianifTerrVigente	Zone vulnerabili da nitrati (elementi areali)
QuadroConoscitivo	PianificazioneVincoli	PianifTerrVigente	Zone vulnerabili da nitrati (elementi puntuali)
QuadroConoscitivo	PianificazioneVincoli	PianifUrbVigente	Piano Regolatore Generale Comunale Vigente
QuadroConoscitivo	PianificazioneVincoli	PianifUrbVigente	Piano di classificazione acustica
QuadroConoscitivo	PianificazioneVincoli	PianifUrbVigente	Zonizzazione del PRG vigente
QuadroConoscitivo	PianificazioneVincoli	PianifUrbVigente	Ambiti di Piano attuativo del PRG vigente
QuadroConoscitivo	PianificazioneVincoli	PianifUrbVigente	Zonizzazione prevista nei piani attuativi
QuadroConoscitivo	PianificazioneVincoli	PianifUrbVigente	Attività produttive in zona impropria PRG vigente

La seguente tabella identifica le classi non implementate a causa della mancanza o non pertinenza delle informazioni:

InfoTerritBase	LimitiAmministrativi	Confine Comunale accertato dall'Amministrazione.
InfoTerritBase	LimitiAmministrativi	Confine del PATI
VincoliPianifTerrit	PianifLivSuperiore	Agro-centuriato
VincoliPianifTerrit	PianifLivSuperiore	Strade romane
VincoliPianifTerrit	PianifLivSuperiore	Attività civili zootecniche ed industriali esistenti nella fascia di ricarica degli acquiferi non collegate alla rete fognaria
VincoliPianifTerrit	PianifLivSuperiore	Oggetti del PTCP - Aree
VincoliPianifTerrit	PianifLivSuperiore	Oggetti del PTCP - Linee
VincoliPianifTerrit	PianifLivSuperiore	Oggetti del PTCP - Punti
VincoliPianifTerrit	PianifLivSuperiore	Oggetti del PTRC - Aree
VincoliPianifTerrit	PianifLivSuperiore	Oggetti del PTRC - Linee
VincoliPianifTerrit	PianifLivSuperiore	Oggetti del PTRC - Punti
VincoliPianifTerrit	VincoliAggiunti	Vincoli non considerati nelle specifiche e aggiunti dal comune - Area
VincoliPianifTerrit	VincoliAggiunti	Vincoli non considerati nelle specifiche e aggiunti dal comune - Linea
VincoliPianifTerrit	VincoliAggiunti	Vincoli non considerati nelle specifiche e aggiunti dal comune - Punto
Invarianti	InvGeologiche	Invarianti di natura geologica (aree)
Invarianti	InvGeologiche	Invarianti di natura geologica (linee)
Invarianti	InvGeologiche	Invarianti di natura geologica (punti)
Invarianti	InvGeologiche	Geositi (aree)
Invarianti	InvGeologiche	Geositi (linee)
Invarianti	InvGeologiche	Geositi (punti)
Invarianti	InvPaesaggistiche	Invarianti di natura paesaggistica (punti)
Invarianti	InvAmbientali	Invarianti di natura ambientale (punti)
Invarianti	InvStoricoMonumentali	Invarianti di natura storico-monumentale (linee)
Invarianti	InvariantiAggiunte	Invarianti non considerate nelle specifiche e aggiunte dal comune - Area
Invarianti	InvariantiAggiunte	Invarianti non considerate nelle specifiche e aggiunte dal comune - Linea
Invarianti	InvariantiAggiunte	Invarianti non considerate nelle specifiche e aggiunte dal comune - Punto
Fragilita	CompatGeologica	Zone omogenee in prospettiva sismica
Fragilita	AreeAgricDeb	Aree soggette a frequenti e persistenti allagamenti
Fragilita	FragilitaAggiunte	Fragilità non considerate nelle specifiche e aggiunte dal comune - Linea
Fragilita	FragilitaAggiunte	Fragilità non considerate nelle specifiche e aggiunte dal comune - Punti
Trasformabilita	ValoriTuteleCulturali	Pertinenze scoperte da tutelare
Trasformabilita	ValoriTuteleCulturali	Contesti figurativi dei complessi monumentali
Trasformabilita	ValoriTuteleCulturali	Coni visuali
Trasformabilita	ValoriTuteleCulturali	Centri Storici di Progetto
Trasformabilita	ValoriTuteleNaturali	Ambiti dei parchi o per l'istituzione di Parchi e riserve naturali di interesse comunale
Trasformabilita	ValoriTuteleNaturali	Valori e tutele naturali - Barriere
InfTerrBase	CartografiaBase	Carta Tecnica Regionale Raster 1:10000

InfTerrBase	Ortofoto	Ortofoto digitali in B/N AIMA 1996
InfTerrBase	Ortofoto	Ortofoto digitali colori Compagnia Generale Riprese aeree 2000
InfTerrBase	Ortofoto	Ortofoto digitali colori Compagnia Generale Riprese aeree 2003
InfTerrBase	Ortofoto	Ortofoto digitali colori Consorzio TelAir 2006
InfTerrBase	Ortofoto	Ortofoto digitali colori Compagnia Generale Riprese aeree 2006-2007
InfTerrBase	Catasto	Catasto
InfTerrBase	Fabbricati	Anagrafe dei fabbricati
InfTerrBase	ReteViaria	Rete viaria comunale (stradario)
InfTerrBase	ReteViaria	Sistema Ferroviario Metropolitano Regionale
InfTerrBase	CiviciComunali	Civici Comunali
Clima	Precipitazioni	Numero giorni piovosi
Clima	RadiazioneSolare	Valori medi mensili di radiazione solare globale
Acqua	AcquaMarinaCostiera	Superficie di spiaggia interessata da opere di difesa di tipo "morbido"
Acqua	AcquaMarinaCostiera	Numero delle opere di difesa dei litorali di tipo "rigido"
Acqua	AcquaMarinaCostiera	Ampiezza della spiaggia
Acqua	DispRisorseIdriche	Prelievi d'acqua sotterranea per tipologia di uso
Acqua	DispRisorseIdriche	Prelievi d'acqua superficiale per tipologia di uso
Acqua	QualitaAcqueSupIntern	IFF: Indice di Funzionalità Fluviale
Acqua	QualitaServiziIdricil	Percentuale della popolazione connessa alla rete fognaria
SuoloSottosuolo	Litologia	Carta Litologica 1:10.000 (linee)
SuoloSottosuolo	Geomorfologia	Carta Geomorfologica 1:10.000 (punti)
SuoloSottosuolo	UsoDelSuolo	Superficie urbanizzata rispetto al totale
SuoloSottosuolo	Suoli	Livello di fondo naturale dei metalli pesanti
SuoloSottosuolo	Suoli	Livello di fondo usuale dei metalli pesanti
SuoloSottosuolo	RischiNaturali	Aree a rischio idraulico
SuoloSottosuolo	SitiContaminati	Numero dei siti contaminati
Biodiversita	SistemiEcorelazionali	Sistemi ecorelazionali
Biodiversita	SistemiEcorelazionali	Specie della flora e della fauna
Biodiversita	PressioneAntropica	Indice di pressione antropica
Biodiversita	Biodiversita	Indice di biodiversità Storie-Villa
Biodiversita	EcosistemiForestali	Perimetrazione delle aree boscate del Veneto
Biodiversita	EcosistemiForestali	Boschi di protezione
Paesaggio	PaesaggioRurale	Carta dell'analisi storica del paesaggio agrario (aree)
Paesaggio	PaesaggioRurale	Carta dell'analisi storica del paesaggio agrario (linee)
Paesaggio	PaesaggioRurProd	Carta degli elementi qualificanti/detrattori il paesaggio agrario
Paesaggio	ComponentiPaesaggio	Rappresentazione e classificazione degli elementi che caratterizzano il paesaggio - Aree
Paesaggio	ComponentiPaesaggio	Rappresentazione e classificazione degli elementi che caratterizzano il paesaggio - Linee
PatrimonioCAA	CentriStorici	Centri storici minori
PatrimonioCAA	PatrimInsStoricSparso	Complessi ed edifici di pregio architettonico
PatrimonioCAA	AnalisiStorica	Cartografia storica
PatrimonioCAA	AnalisiStorica	Cartografia storica
PatrimonioCAA	AnalisiStorica	Cartografia storica
EconomiaSocieta	AssistenzaSociale	Spesa sociale
EconomiaSocieta	AssistenzaSociale	Presidi residenziali socio-assistenziali
EconomiaSocieta	AssistenzaSociale	Cooperative sociali
EconomiaSocieta	Sanita	Dimissioni ospedaliere per tipo di diagnosi
EconomiaSocieta	Sanita	Indicatori di struttura ospedaliera
EconomiaSocieta	Sanita	Malattie infettive
EconomiaSocieta	Sanita	Infortuni sul lavoro
EconomiaSocieta	Mobilita	Merci e Passeggeri
EconomiaSocieta	Mobilita	Estensione rete Trasporto Pubblico Locale

EconomiaSocieta	Mobilita	Estensione ZTL
EconomiaSocieta	Mobilita	Flussi di traffico stradali
EconomiaSocieta	Agricoltura	Delimitazione aree DOCG
EconomiaSocieta	Industria	N° di industrie insalubri di I e II classe
EconomiaSocieta	Industria	Densità edilizia in aree a rischio di incidente rilevante
EconomiaSocieta	Energia	Percentuale di popolazione servita da teleriscaldamento
PianificazioneVincoli	Vincoli	ghiacciai
PianificazioneVincoli	Vincoli	Vincolo Destinazione Agro-Silvo-Pastorale – Usi Civici (L.R.31/94)
PianificazioneVincoli	Vincoli	Elenco catastale dei terreni del patrimonio regoliero
PianificazioneVincoli	Vincoli	Vincolo Destinazione Agro-Silvo-Pastorale – Antico Patrimonio Regoliero (L.R. 26/96)
PianificazioneVincoli	Vincoli	Vincolo Destinazione Agro-Silvo-Pastorale – Antico Patrimonio Regoliero (L.R. 26/96)
PianificazioneVincoli	PianifUrbVigente	Piano Urbano del Traffico o della mobilità
PianificazioneVincoli	PianifUrbVigente	Piano dell'illuminazione pubblica
PianificazioneVincoli	PianifUrbVigente	Percorsi pedonali e piste ciclabili del PRG vigente

Il dettaglio del contenuto delle matrici delle lettere "A,B e C" è descritto nel file "SintesiClassi\_C.xls".

- lettera d\_RelazioniElaborati: contenente tutte le relazioni tecniche e gli elaborati del PAT che non sono compresi nella lettera b\_Progetto (in particolare quelli risultanti da indagini specialistiche).

	<b>TITOLO ELABORATO</b>	<b>CODICE</b>	<b>SCALA</b>
<b>01</b>	Carta dei Vincoli e della Pianificazione Territoriale	b0107010	1:10.000
<b>02</b>	Carta delle Invarianti	b0207010	1:10.000
<b>03</b>	Carta della Fragilità	b0307010	1:10.000
<b>04</b>	Carta della Trasformabilità	b0406010	1:10.000
<b>05</b>	Carta degli Ambiti Territoriali Omogenei	b0406020	1:15.000
<b>06</b>	Relazione tecnica	d0101010	
<b>07</b>	Relazione di progetto	d0102010	
<b>08</b>	Relazione sintetica	d0103010	
<b>09</b>	Norme Tecniche di Attuazione	d0104010	
<b>10</b>	Relazione geologica	d0301010	
<b>11</b>	Carta litologica	d0302010	1:20.000
<b>12</b>	Carta idrogeologica	d0303010	1:20.000
<b>13</b>	Carta geomorfologica	d0304010	1:20.000
<b>14</b>	Carta del microrilievo	d0305010	1:20.000
<b>15</b>	Relazione agronomica	d0401010	
<b>16</b>	Valutazione di compatibilità idraulica	d0501010	
<b>17</b>	Rapporto ambientale	d0601010	
<b>18</b>	Sintesi non tecnica	d0602010	
<b>19</b>	Valutazione di Incidenza Ambientale	d0603010	
<b>20</b>	Carta del Paesaggio	d0604010	1:15.000
<b>21</b>	Relazione sulla compilazione delle banche dati	d0701010	
<b>22</b>	Quadro Conoscitivo	PAT_Codevigo	

## AGGIORNAMENTO CONFINI AMMINISTRATIVI

Il Comune di Codevigo confina con i comuni di Campagna Lupia e Chioggia in Provincia di Venezia, Piove di Sacco, Arzergrande, Pontelongo, Correzzola in Provincia di Padova.



Il Comune ha verificato la correttezza del Confine Comunale confrontando il file "c0104011\_Comuni" fornito dalla Regione Veneto e i mappali catastali, constatando che tale confine è corretto.

Per il Comune di Chioggia non si è riuscito ad ottenere il verbale di accettazione dei confini comunali, ma essendo in Provincia di Venezia (come Campagna Lupia), il confine non sarebbe stato comunque modificato.

Di seguito si riportano i verbali di individuazione dei limiti comunali.



VIA REPUBBLICA 34/36, - 30010 CAMPAGNA LUPIA - TEL. 0415145911 - FAX 041460

**VERBALE PER INDIVIDUAZIONE DEL CONFINE COMUNALE  
TRA IL COMUNE DI CAMPAGNA LUPIA ED IL COMUNE DI CODEVIGO**

I sottoscritti

- Geom. Menin Gianpietro, Responsabile del Settore Gestione del Territorio del Comune di Campagna Lupia, e ING. ROBERTINI LUCA, in qualità di RESPONSABILE DEL SETTORE TECNICO del Comune di Codevigo.

VISTA la DGR n° 3811 del 12/09, con la quale sono stati approvati gli aggiornamenti agli Atti di Indirizzo della L.R. 11/04 in ordine alle Specifiche tecniche per la formazione e l'aggiornamento della banche dati, nonché per la redazione degli strumenti urbanistici generali su carta tecnica regionale e per l'aggiornamento della relativa base cartografica da parte dei comuni, e dove nell'Allegato B1, al tema a0102 Limiti amministrativi, si individua la classe a0102011 Confini Comunali quale elemento da aggiornare per la redazione del Piano di Assetto del Territorio;

Ritenuto di dover individuare con la maggior correttezza possibile il confine sulla Carta tecnica Regionale Numerica (CTRn), per prevenire alla redazione del piano di Assetto del territorio di ciascuno dei citati comuni;

Eseguiti e concordati i dovuti accertamenti e le necessarie conseguenti correzioni della linea di confine anche sulla base delle relative planimetrie catastali, come indicato nelle integrazioni regionali;

Eseguiti i rispettivi tracciati su base vettoriale, sulla scorta delle predette specifiche tecniche integrate, con restituzione in formato shape del confine corretto nel duplice formato:

1. come poligono chiuso (classe area - rif. codice a0102011);
2. come spezzata (classe linea - rif. codice a0102012);

**DANNO CONCORDEMENTE ATTO**

1. che il confine rappresentato in rosso nell'allegata cartografia in scala 1:10.000 su base CTRn, qui allegata a far parte integrante e sostanziale del presente verbale, risulta dalla stampa dei tracciati vettoriali di cui al punto precedente, e individua il limite amministrativo tra il Comune di Campagna Lupia ed il Comune di Codevigo.

2. che detto confine verrà usato senza alcuna modifica nella redazione del PAT o dei PAT rispettivamente di Campagna Lupia e di Codevigo.

Il presente verbale, unitamente ai due tracciati vettoriali in formato shape sopra citati, verrà trasmesso in forma cartacea alla Regione Veneto da ciascun comune in concomitanza della trasmissione degli elaborati del rispettivo PAT. Una copia digitale del presente verbale verrà inserita, all'interno della cartella d' RelazioniElaborati, nella matrice d' 01\_RelazioniTecniche.

Il Responsabile del Settore Gestione del territorio del Comune di Campagna Lupia  
Geom. Menin Gianpietro Gianpietro Menin

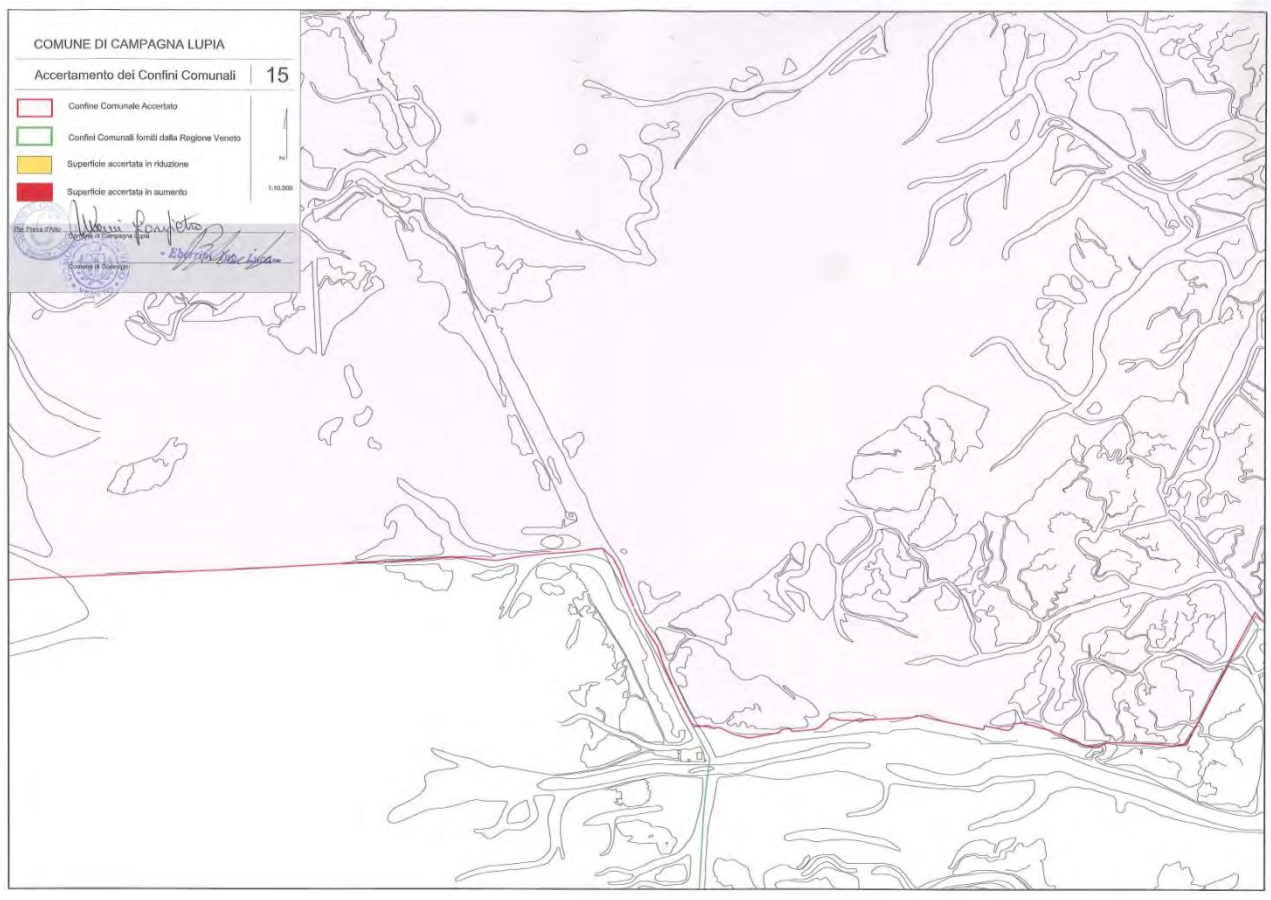
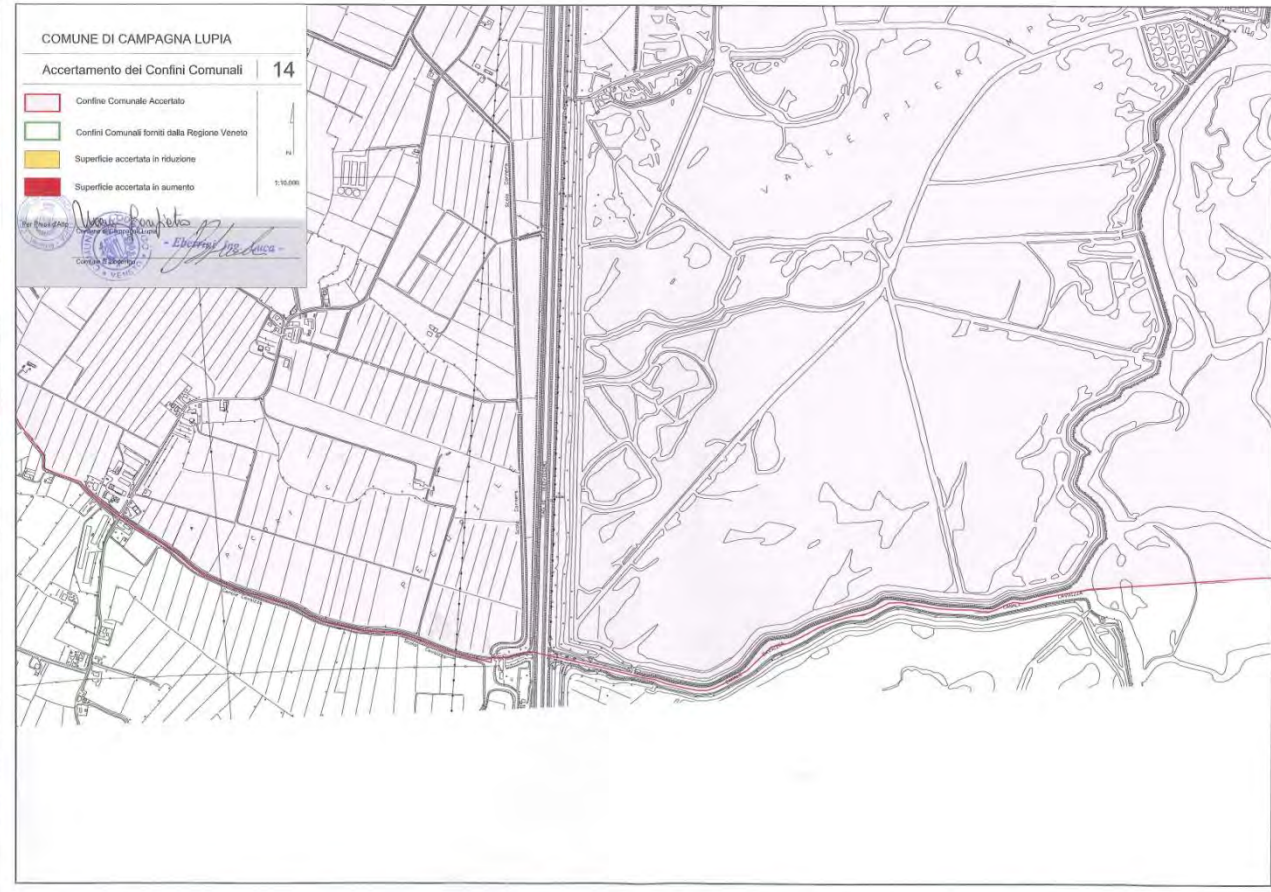


Il RESPONSABILE DEL SETTORE TECNICO del Comune di Codevigo

- Eberlini Ing. Luca - Luca Eberlini



CODEVIGO li 19 AGO 2010





**COMUNE DI CODEVIGO**  
Provincia di Padova

**P.A.T.**



**CONFINI COMUNALI**

COMUNE DI PONTELONGO  
PROTOCOLLO GENERALE  
N.0006191 - 23.09.2010  
CAT. X CLASSE 10 ARRIVO

Verbale per accettazione del confine comunale

fra il Comune di Codevigo ed il Comune di Pontelongo.

I sottoscritti Ing. Eberini Luca, Responsabile del Settore Assetto del Territorio del Comune di Codevigo, e  
Giancarlo C. V. G. M., Responsabile dell'Ufficio Urbanistica del Comune di Pontelongo,

Vista la Dgr n. 3811 del 9.12.2009, con la quale sono stati approvati gli aggiornamenti agli Atti di Indirizzo della Lr 11/04 in ordine alle Specifiche tecniche per la formazione e l'aggiornamento delle banche dati nonché per la redazione degli strumenti urbanistici generali su carta tecnica regionale e per l'aggiornamento della relativa base cartografica da parte dei comuni ed in particolare i contenuti dell'Allegato B1;

Visto il Decreto del Dirigente dell'Urbanistica n. del in merito alle procedure per l'aggiornamento dei Limiti Amministrativi Comunali e il relativo Allegato 1 che descrive, in particolare, i procedimenti di verifica, accettazione e validazione dei dati;

In attesa del file "c0104071\_ComuniAcc", che sarà trasmesso dall'U.P. per il SIT e la Cartografia d'anno concordemente atto che il confine rappresentato in rosso nell'allegata cartografia su base CTRN - corrispondente al file VE\_Comuni scaricabile dalle banche dati territoriali dell'ufficio SIT della Regione Veneto, che individua il limite amministrativo tra il Comune di Codevigo ed il Comune di Pontelongo

1. che detto confine verrà usato nella redazione del Piano Regolatore comunale (PAT di Codevigo) secondo la specifica attività di pianificazione avviata dalle singole Amministrazioni.
- 2.

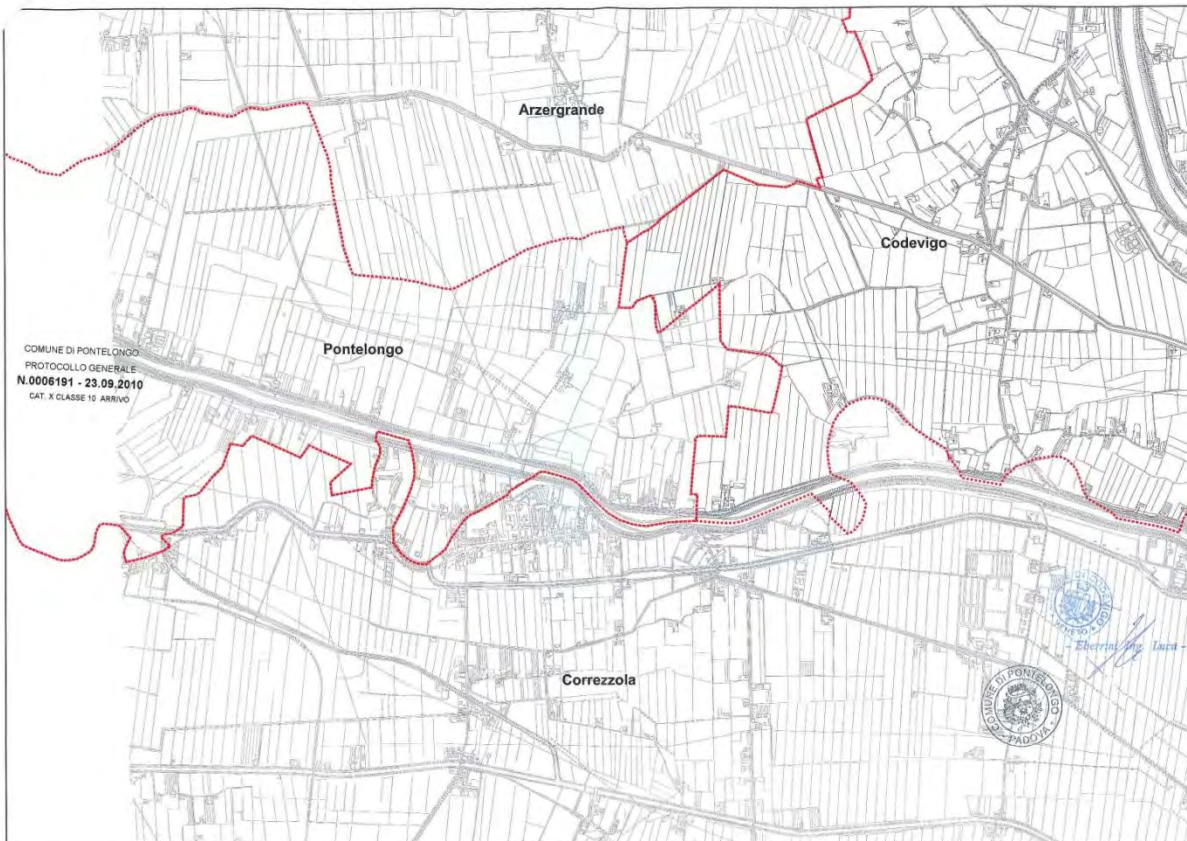
Il presente verbale verrà trasmesso in forma cartacea all'U.P. per il SIT e la Cartografia

Il Responsabile del Settore Assetto del Territorio del Comune di Codevigo



*Eberini Luca*


Il Responsabile dell'Ufficio Urbanistica del Comune di Pontelongo





**COMUNE DI CODEVIGO**  
Provincia di Padova

**P.A.T.**



**CONFINI COMUNALI**

Verbale per accettazione del confine comunale

tra il Comune di Codevigo ed il Comune di Arzergrande

I sottoscritti Ing. Eberini Luca, Responsabile del Settore Assetto del Territorio del Comune di Codevigo, e il Geometra Polenzani Giuseppe, Responsabile dell'Ufficio Urbanistica del Comune di Arzergrande;

Vista la Dgr n. 3811 del 9.12.2009, con la quale sono stati approvati gli aggiornamenti agli Atti di Indirizzo della L. 11/04 in ordine alle Specifiche tecniche per la formazione e l'aggiornamento delle banche dati nonché per la redazione degli strumenti urbanistici generali su carta tecnica regionale e per l'aggiornamento della relativa base cartografica da parte dei comuni ed in particolare i contenuti dell'Allegato 81;

Vista il Decreto del Dirigente dell'Urbanistica n. del in merito alle procedure per l'aggiornamento dei Limiti Amministrativi Comunali e il relativo Allegato 1 che descrive, in particolare, i procedimenti di verifica, accettazione e validazione dei dati;

In attesa del file "c0104071\_ComuniAcc", che sarà trasmesso dall'U.P. per il SIT e la Cartografia

**concordemente danno atto**

- che il confine rappresentato in rosso nell'allegata cartografia su base CTRN - corrispondente al file VE\_Comuni scaricabile dalle banche dati territoriali dell'ufficio SIT della Regione Veneto, che individua il limite amministrativo fra il Comune di Codevigo ed il Comune di Arzergrande, modificato di comune accordo nei due tratti evidenziati con colore viola, risultanti da un errore grafico di trasposizione, verrà usato nella redazione del Piano Regolatore comunale (PAT di Codevigo) secondo la specifica attività di pianificazione avviata dalle singole Amministrazioni.

Il presente verbale verrà trasmesso in forma cartacea all'U.P. per il SIT e la Cartografia

Li \_\_\_\_\_

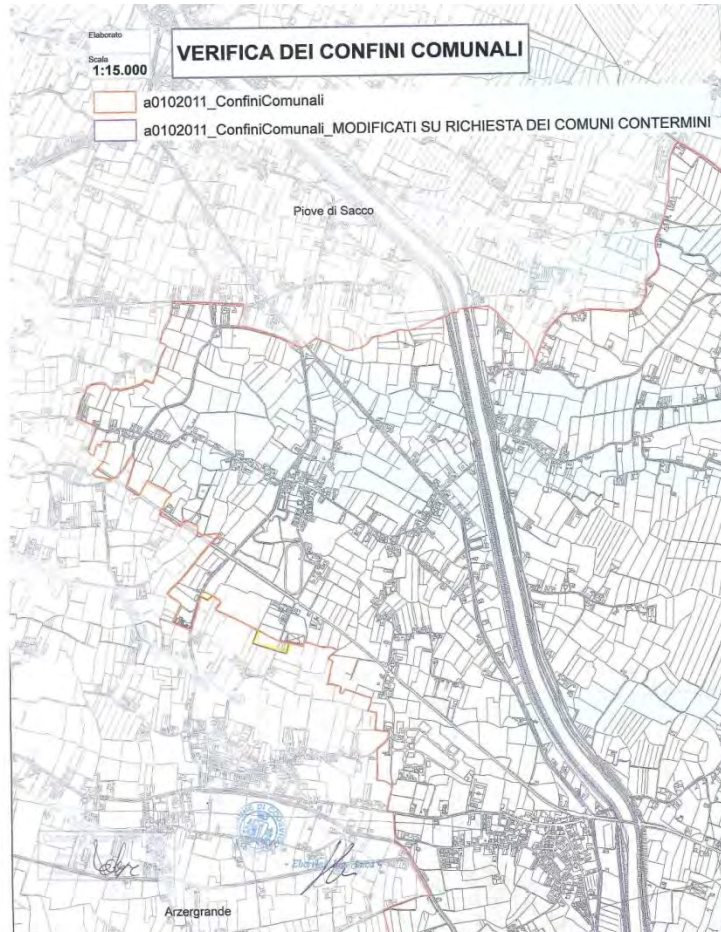
Il Responsabile del Settore Assetto del Territorio del Comune di Codevigo



*Eberini Luca*

Il Responsabile dell'Ufficio Urbanistica del Comune di Arzergrande

*Polenzani Giuseppe*





**COMUNE DI CODEVIGO**  
Provincia di Padova

**P.A.T.**



**CONFINI COMUNALI**

**Verbale per accettazione del confine comunale**

tra il Comune di Codevigo ed il Comune di Piove di Sacco

Il sottoscritto Ing. Eberini Luca, Responsabile del Settore Assetto del Territorio del Comune di Codevigo, e Arch. Meneghetti Giorgio, Dirigente dell'Area Tecnica e del Territorio del Comune di Piove di Sacco:

**Visto** la Dgr n. 3811 del 9.12.2009, con la quale sono stati approvati gli aggiornamenti agli ATU di Indirizzo della Lr 11/04 in ordine alle Specifiche tecniche per la formazione e l'aggiornamento delle banche dati nonché per la redazione degli strumenti urbanistici generali su carta tecnica regionale e per l'aggiornamento della relativa base cartografica da parte dei comuni ed in particolare i contenuti dell'Allegato B1;

**Visto** il Decreto del Dirigente dell'Urbanistica, in merito alle procedure per l'aggiornamento dei Limiti Amministrativi Comunali e il relativo Allegato 1 che descrive, in particolare, i procedimenti di verifica, accettazione e validazione dei dati;

In attesa del file "c0104071\_ComuniAcc", che sarà trasmesso dall'U.P. per il SIT e la Cartografia;

**concordemente danno atto**

- che il confine rappresentato in rosso nell' allegata cartografia su base CTRN – corrispondente al file VE\_Comuni scaricabile dalle banche dati territoriali dell'ufficio SIT della Regione Veneto, che individua il limite amministrativo tra il Comune di Codevigo ed il Comune di Piove di Sacco, modificato di comune accordo nei due tratti evidenziati in giallo ed in azzurro nel particolare, risultanti da un errore grafico di trasposizione, verrà usato nella redazione del Piano Regolatore comunale (PAT di Codevigo) secondo la specifica attività di pianificazione avviata dalle singole Amministrazioni.

Il presente verbale verrà trasmesso in forma cartacea all'U.P. per il SIT e la Cartografia

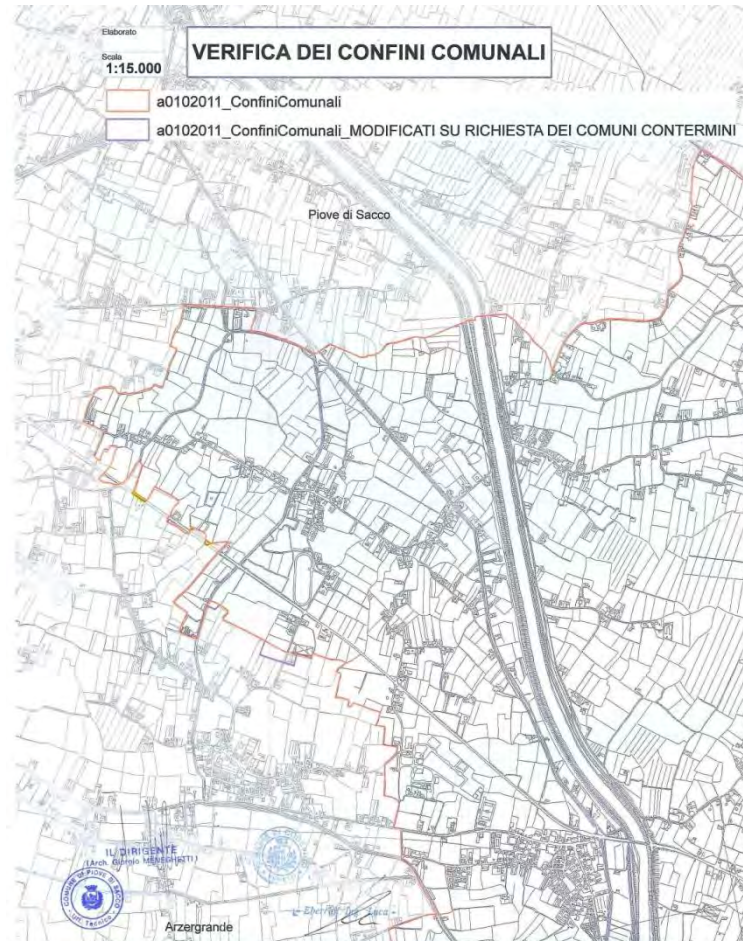
il 24/03/2016

Il Responsabile del Settore Assetto del Territorio del Comune di Codevigo



*Eberini Luca*

Il Dirigente del Comune di Piove di Sacco





**COMUNE DI CODEVIGO**  
Provincia di Padova

**P.A.T.**



**CONFINI COMUNALI**

Verbale per accettazione del confine comunale

tra il Comune di Codevigo ed il Comune di ~~Correzzola~~

il sottoscritto Ing. Eberini Luca, Responsabile del Settore Assetto del Territorio del Comune di Codevigo, e ~~il sottoscritto Ing. Eberini Luca, Responsabile dell'Ufficio Urbanistica del Comune di Correzzola.~~

Vista la Dgr n. 3811 del 9.12.2009, con la quale sono stati approvati gli aggiornamenti agli Atti di Indirizzo della Lr 11/04 in ordine alle Specifiche tecniche per la formazione e l'aggiornamento delle banche dati nonché per la redazione degli strumenti urbanistici generali su carta tecnica regionale e per l'aggiornamento della relativa base cartografica da parte dei comuni ed in particolare i contenuti dell'Allegato B1;

Vista il Decreto del Dirigente dell'Urbanistica n. del in merito alle procedure per l'aggiornamento dei Limiti Amministrativi Comunali e il relativo Allegato 1 che descrive, in particolare, i procedimenti di verifica, accettazione e validazione dei dati;

In attesa del file "c0104071\_ComuniAcc", che sarà trasmesso dall'U.P. per il SIT e la Cartografia d'anno concordemente atto che il confine rappresentato in rosso nell'allegata cartografia su base CTRN - corrispondente al file VE\_Comuni scaricabile dalle banche dati territoriali dell'ufficio SIT della Regione Veneto, che individua il limite amministrativo tra il Comune di Codevigo ed il Comune di ~~Correzzola~~

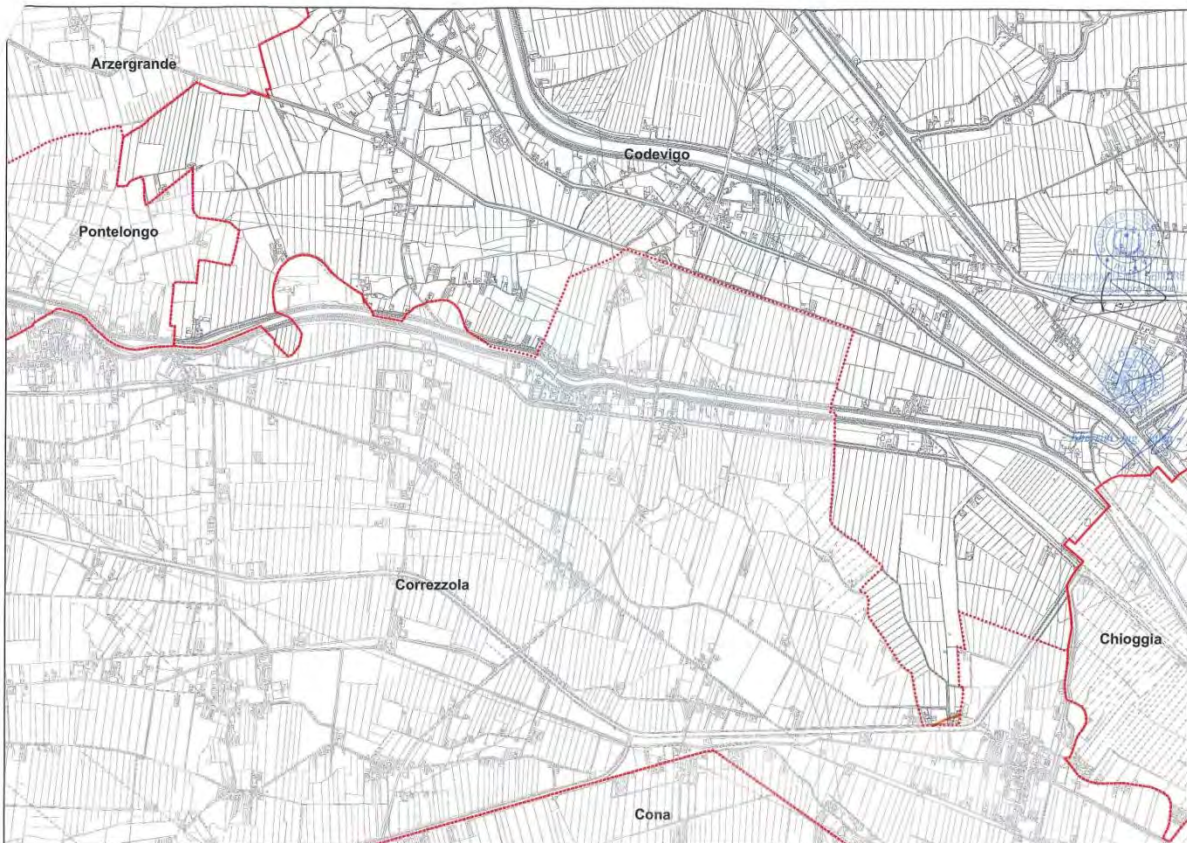
1. che detto confine verrà usato nella redazione del Piano Regolatore comunale (PAT di Codevigo) secondo la specifica attività di pianificazione avviata dalle singole Amministrazioni.
- 2.

Il presente verbale verrà trasmesso in forma cartacea all'U.P. per il SIT e la Cartografia

Il Responsabile del Settore Assetto del Territorio del Comune di Codevigo



Il Responsabile dell'Ufficio Urbanistica del Comune di ~~CORREZZOLA~~



### SOLUZIONE ADOTTATA

La Regione Veneto ha previsto procedure di “aggiornamento speditivo” della CTRN da parte degli enti locali (Circolare del Presidente della Giunta Regionale n. 29 del 20.09.1994) con azioni coordinate dalla Regione al fine di garantire i contenuti e le caratteristiche della fruibilità dei dati secondo gli standard necessari per lo sviluppo e l’accessibilità dei sistemi informativi territoriali.

L’aggiornamento speditivo della CTRN ha previsto l’aggiornamento speditivo sulla base della struttura shape file della CTRN: sono state inserite le modifiche grafiche rispetto all’edizione della CTRN considerata e gli attributi relativi alle loro datazioni e qualificazioni. In particolare l’aggiornamento degli attributi ha riguardato i seguenti campi del database:

- LIVCOD (codifica dell’oggetto territoriale);
- DATA\_CRE (data di creazione dell’entità all’interno dell’elemento/sezione di riferimento);
- DATA\_MOD (data di modifica o soppressione dell’entità all’interno dell’elemento/sezione di riferimento);
- TIPO\_MOD (qualificazione dell’oggetto territoriale rispetto alla datazione);
- ORIGINE (fonte utilizzata per l’aggiornamento speditivo degli elementi territoriali).

L’aggiornamento speditivo è stato compiuto su due gruppi di livelli informativi. Il primo gruppo, contenente i livelli obbligatori da aggiornare, comprende:

- FABBRIC;
- IDROGRAF;
- VIABILIT.

Nel Comune di Codevigo sono state rilevate diverse tipologie di intervento sugli oggetti cartografici da aggiornare.

Per quanto riguarda la categoria degli edifici, sono stati inseriti nuovi oggetti territoriali soprattutto nella zona industriale e all’interno delle nuove lottizzazioni, alcuni oggetti hanno subito delle modifiche geometriche e altri edifici sono risultati demoliti, in quanto non più presenti nell’ortofoto digitale.

Per quanto riguarda la categoria della viabilità, a seguito dell’inserimento di alcune nuove lottizzazioni, sono state tracciate nuove strade primarie e secondarie e altre sono state modificate dal punto di vista della dimensione e dell’orientamento ovvero non compaiono più nell’ortofoto digitale.

Per quanto concerne la categoria dell’idrografia, dalla sovrapposizione dell’ortofoto sulla CTRN non sono emerse modifiche significative degli oggetti in esame, se non in relazione ai nuovi tracciati stradali e alle nuove costruzioni.

### STRUMENTI UTILIZZATI

Per la modifica di questa banca dati, destinata al formato SHAPE FILES ci siamo avvalsi di ARCGIS della società ESRI opportunamente realizzato sulla base delle codifiche per la “Formazione della Carta Tecnica Regionale” ( l.r. 16.07,1976 n 28) al fine di ridurre gli errori di imputazione e codifica.

## FONTI DATI

L'individuazione delle modifiche alla CTR è stato svolto sulla base delle seguenti fonti dati:

- Elementi CTRN in formato .shp per l'intero territorio comunale nel sistema di riferimento Gauss-Boaga fuso Ovest;
- Orofoto Terraitaly formato .tiff per l'intero territorio comunale nel sistema di riferimento Gauss-Boaga fuso Ovest ;
- Piani di lottizzazione o progetti esecutivi forniti dall'ufficio tecnico. Queste basi dati sono state georiferite con Autocad utilizzando punti omologhi riconoscibili sulla CTR vettoriale. Sono quindi state catturate le geometrie che comportavano modifiche. I files .dwg così elaborati rimangono come base di riferimento delle modifiche apportate.
- Pratiche edilizie dall'anno 2005 all'anno 2007, delle quali è stata fatta Scansione e Georeferenziazione. Visualizzate singolarmente in sovrapposizione alla CTR, hanno consentito di individuare molti edifici non cartografati, che sono stati così inseriti.

## SPECIFICHE UTILIZZATE PER LA CREAZIONE DELLE BANCHE DATI DELLE

### MATRICI DEL QUADRO CONOSCITIVO

Per la realizzazione delle matrici del quadro conoscitivo sono state utilizzate le "Specifiche tecniche per la formazione e l'aggiornamento delle banche dati nonché per la redazione degli strumenti urbanistici generali su carta tecnica regionale e per l'aggiornamento della relativa base cartografica da parte dei comuni". Tali indicazioni sono allegate alla L.R. 23 Aprile 2004, n. 11 art. 50, 1° comma, lettera a), aggiornate nel 2009 dalla Regione Veneto.

La descrizione delle classi utilizzate è indicata nel file "Sintesi Classi\_C".



## NOTE E INTEGRAZIONI ALLA CODIFICA DEI DATI DEL PROGETTO

Sono state apportate alcune modifiche agli shape files descritti nelle specifiche allegate alla Legge Regionale, per differenti esigenze di informatizzazione, di descrizione, di resa grafica o di disponibilità di dati. Le integrazioni apportate sono di due tipi: aggiunte di codici descrittivi in campi predefiniti dalla bozza e aggiunte di livelli informativi.

Gli oggetti che nella cartella "b\_Progetto" non trovano descrizione o codifica sono stati inseriti negli appositi temi b0106, b0206, b306 e b405 che, soli, consentono di registrare le eventuali novità e/o variazioni che il Comune ha deciso di introdurre nella struttura del dataset. Di seguito sono elencate tali modifiche.

Per le matrici "Vincoli" e "Invarianti" non è stato necessario aggiungere alcuna classe.

Nella classe "b0306011\_FragilitaAggA" sono stati inserite le aree subsidenti e le aree soggette a salinizzazione.

I campi inseriti nella tavola della "Trasformabilità" riguardano alcuni elementi che non rientrano nelle attuali specifiche: L'edificazione diffusa è stata individuata come elemento lineare in quanto l'edificazione sparsa è posta lungo le principali arterie stradali.

E' stato inserito l'elemento "Fascia tampone della Romea Commerciale" individuato come area.

Gli elementi puntuali riguardano l'individuazione dei punti di interesse turistico, delle porte di accesso alla Laguna e degli accessi lagunari.

Per maggior chiarezza, si elencano tutte le classi che hanno riportato delle integrazioni o variazioni nel processo di formazione della banca dati con la classe ed il codice a cui fanno riferimento, e quelle inserite ex novo.

NOME	GRUPPO	MATRICI	TEMI	CODICE	CLASSE AGGIUNTA
b0306011_FragilitaAggA	Progetto	Fragilita	FragilitaAggiunte	01	Aree subsidenti
b0306011_FragilitaAggA	Progetto	Fragilita	FragilitaAggiunte	02	Aree soggette a salinizzazione
b0405011_TrasformAggA	Progetto	Trasformabilita	TrasformAgg	01	Fascia tampone della Romea Commerciale
b0405012_TrasformAggL	Progetto	Trasformabilita	TrasformAgg	01	Sistemi lineari
b0405012_TrasformAggL	Progetto	Trasformabilita	TrasformAgg	02	Cavane
b0405012_TrasformAggL	Progetto	Trasformabilita	TrasformAgg	03	Approdi
b0405013_TrasformAggP	Progetto	Trasformabilita	TrasformAgg	01	Punti di interesse turistico
b0405013_TrasformAggP	Progetto	Trasformabilita	TrasformAgg	02	Porte di accesso alla Laguna
b0405013_TrasformAggP	Progetto	Trasformabilita	TrasformAgg	03	Accessi Lagunari

Nel quadro conoscitivo è stata inserita l'ortofoto digitale della Direzione Foreste del 2008, la classe di riferimento è la "c0102060\_Ortofoto2008"

Inoltre è stata inserita con codice "c0601061\_ValoreNaturalita", per individuare i valori di naturalità relativa presenti nelle diverse aree del territorio comunale.

Nome	Descrizione	Tipo dato	Dimensioni
ID_NAT	1° campo: chiave primaria	TESTO	15
Cod_ISTAT	2° campo (ausiliario): codice ISTAT del Comune	TESTO	6
TipoUSuolo	3° campo (ausiliario): tipo naturalità definita secondo tabella allegata nella Relazione Tecnica	TESTO	5

---

NUSuolo	4° campo (ausiliario): Campo contatore valido per singola tipologia di tipo naturalità (TipoNat)	TESTO	4
Indice_Nat	5° campo: tipo naturalità definita secondo tabella allegata nella Relazione Tecnica	NUMERO	-
Tipo_Nat	6° campo: valore di naturalità relativa	NUMERO	-

---



**REGIONE DEL VENETO**

giunta regionale

Data **29 SET 2014** Protocollo N° **4047071** Class: Prat. Fasc. Allegati N°

Oggetto: comune di Codevigo (PD) – Piano di Assetto del Territorio (PAT)  
Validazione del quadro conoscitivo - art. 11 L.R. 11/2004.

trasmesso via PEC

Comune di Codevigo - Padova		
30/9/2014 Nr. 0008086		
Titolario		
10	01	01

Al Signor Sindaco  
del comune di  
Codevigo (PD)

e, p.c. Provincia di Padova  
Settore Urbanistica e Pianificazione  
Territoriale  
Marco Cappellaro

LORO SEDI

Si trasmette il Decreto n. 101 del 26.09.2014 di validazione del quadro conoscitivo del PAT di Codevigo.

Distinti saluti,

Il dirigente del Servizio Amministrativo  
dott.ssa Lorella Gasparini

Servizio Pianificazione Urbanistica  
responsabile dell'istruttoria: arch. Francesco Tomaello 0412792310  
P.O. Monitoraggio dati territoriali e quadri conoscitivi  
francesco.tomaello@regione.veneto.it

PEC\_Codevigo-ProvinciaPadova.doc

Dipartimento Territorio  
Sezione Urbanistica  
Calle Priuli, Cannaregio 99 – 30121 Venezia Tel. 041/2792334-2335 – Fax 041/2792383  
protocollo.generale@pec.regione.veneto.it



# REGIONE DEL VENETO

giunta regionale

DECRETO N. 101 DEL 26 SET. 2014

OGGETTO: Comune di Codevigo (PD).  
Piano di Assetto del Territorio (PAT), Quadro Conoscitivo, assegnazione dell'Indice di Qualità e dell'Indice Complessivo di Qualità, art. 11, L.R. 11/2004.

NOTE PER LA TRASPARENZA:

Trattasi della validazione ai sensi dell'art. 11, L.R. 11/2004 delle banche dati che costituiscono il Quadro Conoscitivo del PAT di Codevigo. Il provvedimento di validazione è necessario, ai sensi dell'art. 14, comma 7, L.R. 11/2004, per consentire l'approvazione del PAT in oggetto da parte della Provincia di Padova.

IL DIRETTORE

DELLA SEZIONE URBANISTICA

PREMESSO CHE

- l'art. 2, comma 2, L.R.11/2004, individua tra i mezzi per perseguire le proprie finalità, "l'adozione e l'utilizzo di un sistema informativo territoriale unificato e accessibile, al fine di disporre di elementi conoscitivi raffrontabili";
- l'art. 10, L.R. 11/2004, definisce il quadro conoscitivo come "il sistema integrato delle informazioni e dei dati necessari alla comprensione delle tematiche svolte dagli strumenti di pianificazione territoriale ed urbanistica";
- l'art. 11, L.R. 11/2004, assegna alla competenza della Giunta regionale:
  - la verifica degli archivi alfa-numeric dei dati e delle informazioni necessari per la formazione del quadro conoscitivo mediante l'impiego di idonee procedure tecnico-statistiche, al fine di assegnare un indice complessivo di qualità (ICQ);
  - la definizione dei parametri di valutazione ed il valore minimo di accettabilità dell'indice di qualità (IQ) per la validazione del quadro conoscitivo;
- la DGR 3178/2004, ha emanato le prime istruzioni operative e le direttive applicative anche per quanto riguarda le banche dati ed il quadro conoscitivo del PAT. Dette istruzioni operative sono state aggiornate ed incrementate con DGR 3811/2009;
- la DGR 3609/2005, ha assegnato alla Direzione Urbanistica e Paesaggio, ora Sezione Urbanistica con decorrenza 01.01.2014, anche la competenza in materia di validazione dei quadri conoscitivi;
- la DGR 3958/2006 ha attivato le "procedure di verifica degli archivi digitali" e ha affidato alla Direzione Urbanistica e Paesaggio, l'incarico di provvedere alla verifica degli archivi alfa-numeric e vettoriali dei dati e delle informazioni necessarie per la formazione del quadro conoscitivo, nonché alla rilevazione degli indici di qualità sulla base dei predetti parametri;
- le procedure di verifica ed i parametri di valutazione del quadro conoscitivo sono descritti nell'allegato "A" della DGR 3958/2006; in particolare, al punto 2.3 del predetto allegato è specificato che i due indici, ICQ ed IQ, sono espressi con un valore numerico compreso tra "0" e "1", estremi inclusi;

Mod. A - originale

- il comune di Codevigo in data 10.10.2011 ha adottato il PAT con la procedura prevista dall'art. 14, L.R. 11/2004, ed in data 26.04.2012 ha trasmesso alla Regione gli archivi digitali di cui all'art. 13, comma 3, lettera d), L.R. 11/2004; detti archivi sono stati successivamente integrati.

**CONSIDERATO CHE**

- sono stati effettuati i prescritti controlli sugli archivi digitali del PAT di Codevigo, seguendo le procedure di verifica definite nell'Allegato "A", DGR 3958/2006;
- in base alle verifiche eseguite, riassunte nell'Istruttoria Tecnica di cui all'**Allegato A** del presente decreto, gli archivi digitali risultano sufficienti per la comprensione delle tematiche svolte dal PAT, avendo superato le verifiche di sufficienza di:
  - correttezza e completezza di redazione degli archivi alfanumerici e vettoriali;
  - congruenza con le tematiche analitiche e progettuali;
- si è tuttavia riscontrata l'assenza, tra gli oggetti della classe b0101021\_VincoloPaesaggist, degli ambiti vincolati con il Decreto Ministeriale 15 luglio 1969 pubblicato nella GU 284 del 10 novembre 1969 e con il Decreto Ministeriale 1° agosto 1985 pubblicato nella GU 223 del 21 settembre 1985;
- è necessario pertanto prescrivere al comune di inserire nel quadro conoscitivo questi due ambiti, riferiti ai Decreti appena citati, nella classe b0101021\_VincoloPaesaggist con il campo 'TipoVinc' valorizzato con il codice '01';

**RICHIAMATA** l'opportunità di esprimere il grado di sufficienza rilevato con la notazione definita al punto 2.3 dell' Allegato "A" alla DGR 3958/2006;

**RICHIAMATO** il capitolo 3 dell'allegato A alla DGR 3811/2009 che disciplina l'obbligo per i comuni di trasmettere alla Direzione Urbanistica e Paesaggio il quadro conoscitivo adeguato al voto di approvazione del PAT;

**RICHIAMATO** l'art. 11 bis, L.R. 11/2004 che prevede l'obbligo per i comuni di trasmettere alla Giunta regionale l'aggiornamento del quadro conoscitivo predisposto per il piano degli interventi (PI) e per ogni sua variante;

**RICHIAMATA** la necessità per il comune che il quadro conoscitivo, una volta validato, sia aggiornato periodicamente e sistematicamente, in quanto "parte del sistema informativo comunale", così come definito dall'art. 10, L.R. 11/2004;

**VISTA** la L.R. 23.04.2004, n. 11 "Norme per il governo del territorio e in materia di paesaggio";

**VISTA** la DGR 3178 del 08.10.2004 "Atti di indirizzo ai sensi dell'art. 50, L.R. 11/2004. Approvazione";

**VISTA:** la DGR 3609 del 22.11.2005 "Assegnazione di competenze e funzioni alle nuove Direzioni regionali e Unità di progetto (art. 13, 14 e 17, L.R. 01/1997)";

**VISTA** la DGR 3090 del 03.10.2006 "Modalità di espletamento di procedure connesse con gli accordi di pianificazione ai sensi dell'art. 15, L.R. 11/2004";

**VISTA** la DGR 3958 del 12.12.2006 "Attivazione delle procedure di verifica degli archivi digitali di cui all'art. 11, comma 1, L.R. 11/2004 per i Piani di Assetto del Territorio Comunali ed Intercomunali (PAT/PATI) e per i Piani Territoriali di Coordinamento Provinciali (PTCP). Definizione dei parametri per la validazione del quadro conoscitivo di cui all'art. 11, comma 2, L.R. 11/2004";

**VISTA** la DGR 3811 del 09.12.2009 "Atti di indirizzo ai sensi dell'art. 50, L.R. 11/2004, approvati con DGR 3178/2004. Integrazione della lett. a): 'Specifiche tecniche.. ..dei comuni'; Integrazione della lett. f): 'Contenuti essenziali.. ..degli Interventi' ".

**DECRETA**

1. di dare atto che le premesse e l'**Allegato A** formano parte integrante e sostanziale del presente decreto;

2. di dare atto che è rilevata, ai sensi dell'art. 11, comma 1, LR 11/2004, la sufficienza dell'Indice Complessivo di Qualità degli archivi digitali del PAT in oggetto con il seguente valore: 0,948;
3. di dare atto che è rilevata, ai sensi dell'art. 11, comma 2, L.R. 11/2004, la sufficienza dell'Indice di Qualità degli archivi digitali del PAT in oggetto con il seguente valore: 0,992;
4. di prescrivere al comune di inserire nel quadro conoscitivo, per la parte riguardante il proprio territorio, nella classe b0101021\_VincoloPaesaggist con il codice '01' nel campo 'TipoVinc', gli ambiti vincolati con il D.M. 15.07.1969 pubblicato nella GU 284 del 10.11.1969 e con il D.M. 01.08.1985 pubblicato nella GU 223 del 21.09.1985;
5. di trasmettere il presente provvedimento al comune di Codevigo ed alla Provincia di Padova;
6. di pubblicare il presente provvedimento nel Bollettino ufficiale della Regione.



arch. Vincenzo Fabris

A seguito della prescrizione al comune di inserire nel quadro conoscitivo, per la parte riguardante il proprio territorio, nella classe b0101021\_VincoloPaesaggist con il codice 01 nel campo TipoVinc, gli ambiti vincolati con il DM 15.07.1969 pubblicato nella GU 284 del 10.11.1969 e con DM 01.08.1985 pubblicato nella GU 233 del 21.09.1985, si inseriscono tali vincoli nel Quadro Conoscitivo validato.

Inoltre a seguito della Valutazione Tecnica regionale e il parere n 4 datato 29.01.2015 che rettifica il parere n.49 del 09.10.2014 si chiedono integrazioni al Quadro Conoscitivo validato, pertanto le integrazioni, non essendo codificate negli Atti di indirizzo della Regione del Veneto, sono state inserite nell'apposita cartella c\_QuadroConoscitivo\_Integrazioni.